



W REPUBLICIE CZESKIEJ

W39 - Beskyd Žywiecki

Termin: sobota - niedziela 15.09 – 16.09.2018

Program, trasy

sobota: Stryszawa – Przełęcz Klekociny 6:15, 18,4km, +1058 m 549 m

niedziela: Przełęcz Klekociny – Przełęcz Glinne 5:15, 16,2km, 767 m 851 m

Zakwaterowanie: Schronisko Zygmuntówka (Przełęcz Klekociny)

[https://pl.wikipedia.org/wiki/Schronisko_Zygmunt%C3%B3wka_\(Beskid_%C5%BBywiecki\)](https://pl.wikipedia.org/wiki/Schronisko_Zygmunt%C3%B3wka_(Beskid_%C5%BBywiecki))

Tam

Cieszyn, Hajduka 10 ► STRYSZAWA KOŚCIÓŁ

06:50 - 09:41

15 września 15 września



czas podróży

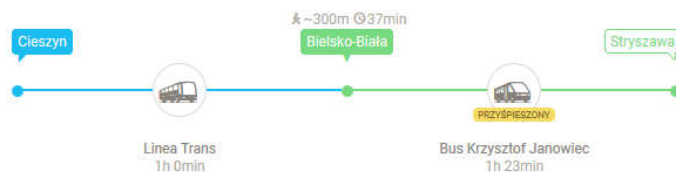
2h 51min



Cieszyn, Dojazdowa, park.p.Za...

07:35 - 10:35

15 września 15 września



czas podróży

3h 0min

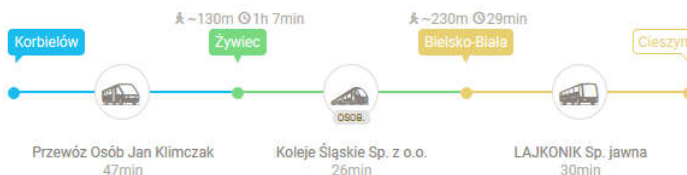
37min ~300m

Powrót

KORBIELÓW, granica RP ► Ci...

15:51 - 19:10

16 września 16 września



czas podróży

3h 19min

1h 36min ~360m

Zgłoszenia + zaliczka 400,-- Kč do 31.08.2018 na e-mail tadeusz.farnik@seznam.cz lub tel.: 776 04 63 26. Zaliczkę można przekazać na konto **227 299 596 / 0300** lub osobiście.

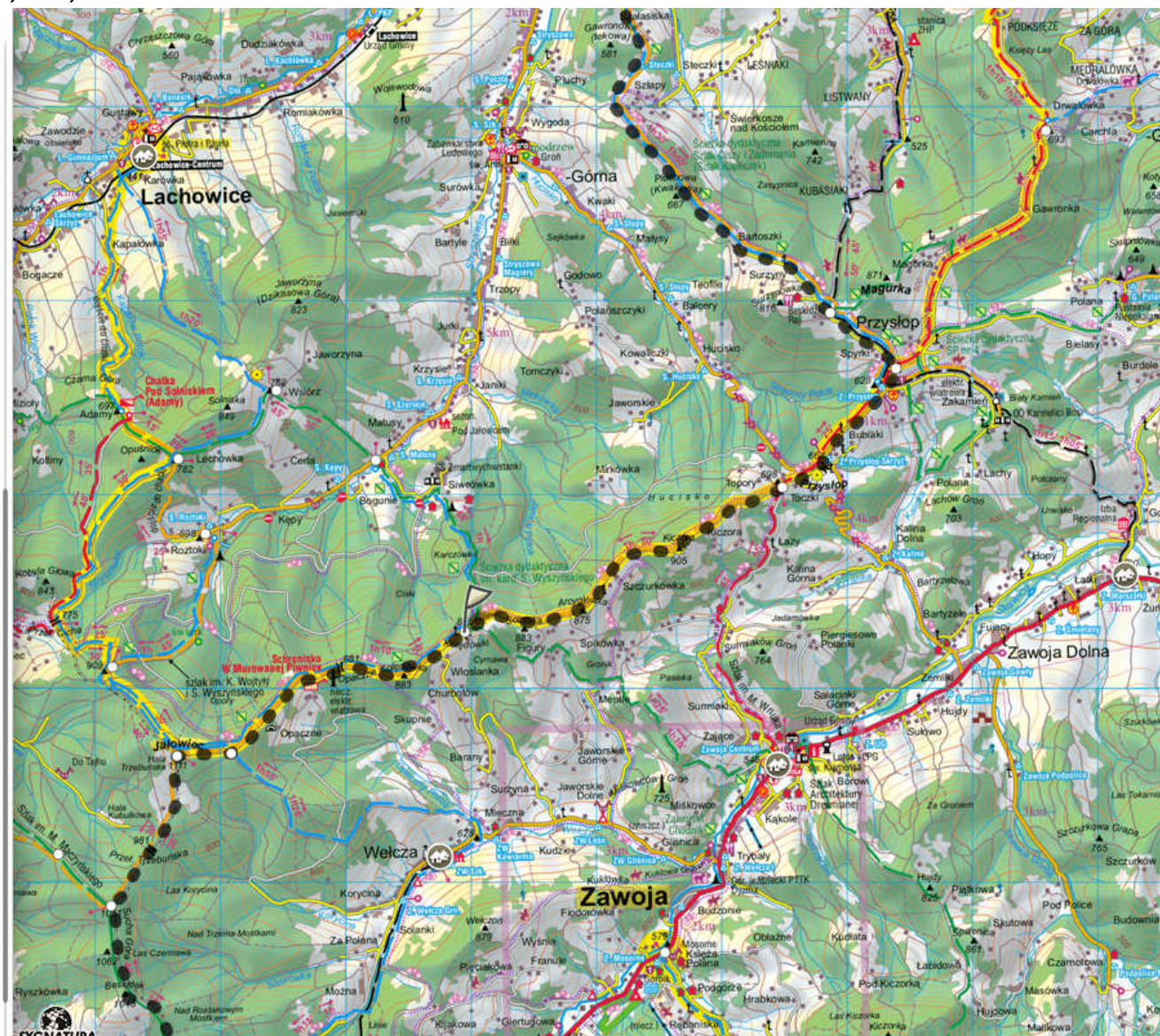
Stryżawa – Przełęcz Klekociny 6:15, 18,4km, +1058 m 549 m

Trasa najkrótsza, najszybsza

🏠 Stryżawa

- 📏 2:00 h (5.3 km) szlakiem niebieskim
- 📍 Magurka nad Suchą
 - 📏 0:15 h (0.9 km) szlakiem niebieskim / czarnym
- 📍 Zawoja, Przysłop
 - 📏 0:03 h (0.2 km) szlakiem czerwonym / niebieskim / czarnym
- 📍 Zawoja, Przysłop, skrzyżowanie
 - 📏 0:25 h (1.4 km) szlakiem czerwonym
- 📍 Nad Przełęczą Przysłop
 - 📏 1:15 h (3.5 km) szlakiem żółtym
- 📍 Przy Przełęczy Kolędówki
 - 📏 0:02 h (0.2 km) szlakiem zielonym / żółtym
- 📍 Przełęcz Kolędówki
 - 📏 1:05 h (2.7 km) szlakiem żółtym
- 📍 Pod Jałowcem
 - 📏 0:10 h (0.5 km) szlakiem niebieskim / żółtym
- 📍 Jałowiec
 - 📏 0:30 h (1.7 km) szlakiem żółtym
- 📍 Czerniawa Sucha
 - 📏 0:30 h (2.1 km) szlakiem zielonym
- 📍 Przełęcz Klekociny

zwiń przebieg tras



Przełęcz Klekociny – Przełęcz Glinne 5:15, 16,2km, 767 m 851 m

PLANUJ SZUKAJ MOJE KONTO

Trasa najkrótsza, najszybsza

- Przełęcz Klekociny
0:45 h (1.7 km) szlakiem zielonym
- Hala Kamińskiego
0:15 h (0.5 km) szlakiem zielonym / żółtym
- Pod Mędralową
0:05 h (0.3 km) szlakiem żółtym
- Modralová
0:10 h (0.5 km) szlakiem czerwonym / niebieskim
- Mędralowa
0:20 h (1.5 km) szlakiem czerwonym / niebieskim
- Mędralowa Zachodnia
0:20 h (1.1 km) szlakiem czerwonym / niebieskim
- Horné Gluchačky
0:20 h (1.2 km) szlakiem czerwonym / niebieskim
- ▲ Baza namiotowa Gluchačky
0:45 h (1.8 km) szlakiem czerwonym / niebieskim
- Jaworzyna
0:25 h (1.8 km) szlakiem czerwonym / niebieskim

