

BIESZCZADY 2018

Termin: 01 – 08.09.2018 (UWAGA!, zmiana względem terminu podanego w kalendarzyku)

W pierwszym dniu 01.09.2018, w drodze do Bieszczad, zwiedzimy wieś Zalipie, która słynie z malowanych chat. Zwyczaj ozdabiania wiejskich izb kwiecistymi malunkami wywodzi się z końca XIX wieku, kiedy to mieszkanki wsi zaczęły dekorować wnętrza chałup kwiatami wykonanymi z bibułki, wycinankami i pająkami ze słomy wiszącymi u powały oraz malowanymi na ścianach kwiatami. Malowidła wykonywano także na zewnętrznych ścianach budynków, studniach i płotach. W Zalipiu znajduje się obecnie ok. 20 malowanych domów. Prace zalipiańskich artystek można podziwiać m.in. w Zagrodzie Felicji Curyłowej oraz w Gminnym Ośrodku Kultury "Dom Malarek" powstałym w roku 1978. Na miejscu można kupić tylko kawę lub herbatę, nie ma możliwości zamówienia obiadu, jedzenie zabierzcie własne!!!
<https://pl.wikipedia.org/wiki/Zalipie> (wojew%C3%B3dztwo ma%C5%82opolskie)

W drodze powrotnej 08.09.2018 zwiedzimy Krosno i Prywatne Muzeum Podkarpackich Pól Bitewnych w Krośnie <http://www.muzeumkrosno.pl/index.html> - placówkę muzealną, która gromadzi, przechowuje, konserwuje, opracowuje historycznie, kataloguje, eksponuje i udostępnia zbiory związane z podkarpackimi polami bitewnymi, z okresu lat 1914 – 1945. cena 12 zł, ulgowy 7 zł – zwiedzanie z przewodnikiem.

Program wycieczek:

Trasa 1A Smerek – Połonina Wetlińska, schronisko Chatka Puchatka – Brzegi Górne (13,8 km, 04:51, + 851m)

Trasa 1B Brzegi Górne – Połonina Wetlińska, schronisko Chatka Puchatka - Górna Wetlinka (6,7 km, 02:30, + 497m)

Trasa 2A Wetlina – Dział – Mł. Rawka – Bacówka Pod Mł. Rawką – Przeł. Wyżniańska - Połonina Caryńska – Schronisko Koliba – Bereżki (20,2 km, 06:50, + 1154m)

Trasa 2B Brzegi Górne – Połonina Caryńska – Schronisko Koliba – Bereżki (10,5 km, 03:35, + 608m)

Trasa 3A Wołosate – Prz. Bukowska – Halicz – Tarnica – Szeroki Wierch – Ustrzyki Grn. (22,7 km, 07:10, + 912m)

Trasa 3B Wołosate – Tarnica – Szr. Wierch – Ustrzyki Grn. (12,5 km, 04:10, + 661m)

Trasa 4A Wetlina – Rabia Skala – Krzemieniec – Wilk. Rawka – Mł. Rawka – Bacówka Pod Mł. Rawką – Przeł. Wyżniańska (23,9 km, 08:15, + 1448m)

Trasa 4B Przeł. Wyżniańska – Bacówka Pod Mł. Rawką – Mł. Rawka – Wilk. Rawka – Krzemieniec – Wilk. Rawka – Ustrzyki Grn. (14,1 km, 04:45, + 733m)

Trasa 5A Widełki – Bukowe Berdo – Przeł.pod Tarnicą – Wołosate (15,4 km, 05:35, 1005m)

Trasa 5B – zwiedzanie **Mucznego**

Trasa 6A przejazd kolejką leśną Majdan – Balnica – Majdan a następnie trasa: Roztoki Górne – Przełęcz Nad Roztokami – Okrąglik – Smerek (12,1 km, 04:00, + 565m)

Trasa 6B przejazd kolejką leśną Majdan – Balnica a następnie trasa: Balnica – Maniów, Wola Mnichowa (5,7 km, 01:30, + 46m)

Kolejność tras będziemy ustalać wg. pogody!

Zakwaterowanie : OW Smerek, Smerek (wieś) 8, <http://owsmerek.pl/>
Posiłki (rozpoczynamy obiadową kolacją (01.09.2018) a kończycie śniadaniem 08.09.2018):
- śniadanie podawane do stołu, ciepły posiłek, na stole wędlna, sery, warzywa, dżem, smalec, płatki śniadaniowe, mleko

- obiadowa kolacja zupa, drugie danie, deser, kompot

Istnieje możliwość zorganizowania ogniska z kiełbaskami, pieczywem, musztardą.

Na miejscu bezpłatnie:

a) boisko do siatkówki;

b) miejsce do gry w piłkę nożną, lotkę, inne gry zespołowe na świeżym powietrzu;

c) sala restauracyjna po kolacji zostanie udostępniona na wspólne wieczory.

Schroniska 100/100: Bacówka Pod Mł. Rawką, Przysłup Caryński-Schronisko Koliba, Połonina Wetlińska-schronisko Chatka Puchatka, schronisko Balnica, Ustrzyki Górne-Schronisko PTTK Kremenaros

Bieszczady (*Bukovské vrchy*) – grupa dwóch pasm górskich w łańcuchu Karpat. Pasma Bieszczadów znajdują się między Przełęczą Łupkowską (640 m n.p.m.) a Przełęczą Wyszowską (933 m n.p.m.). Najwyższy szczyt Bieszczadów to Pikuj (1405 m n.p.m., na Ukrainie) zaś na terytorium Polski – Tarnica (1346 m n.p.m.). Dzielą się na:

- Bieszczady Zachodnie (na terenie Polski i Ukrainy)
- Bieszczady Wschodnie (na terenie Ukrainy)

Bieszczady Zachodnie – zachodnia część Bieszczadów rozciągająca się od Przełęczy Użockiej (853 m n.p.m.) na wschodzie po Przełęcz Łupkowską (640 m n.p.m.) na zachodzie. Obszar ten w większości leży na terenie Rezerwatu Biosfery „Karpaty Wschodnie”. Charakterystyczny krajobraz Bieszczadów to równoległe, długie, ciągnące się z północnego zachodu na południowy wschód pasma górskie, których wysokość stopniowo wzrasta z zachodu na wschód. Najwyższym szczytem Bieszczadów Zachodnich jest Tarnica (1346 m n.p.m.), najwybitniejszym – Wielka Rawka (523 m nad przeł. Beskid).

Do roku 1947 region ten był przeludniony, gdyż na każde 100 hektarów użytków rolnych przypadało średnio ok. 90 osób, a ludność ta zajmowała się przede wszystkim uprawą roli i hodowlą bydła oraz owiec, wypasając wielkie stada od wczesnej wiosny do późnej jesieni. Bydło i owce wypasano również w lasach, doprowadzając je stopniowo do degeneracji. Ponadto pasterze wycinali znaczne powierzchnie lasów pod nowe pola uprawne i pastwiska, których granice sięgały wysokości 900 metrów – aż do granicy połonin.

Po II wojnie światowej Bieszczady niemal zupełnie się wyludniły. W czasie oraz po II wojnie światowej polskie Bieszczady były areną walk między wojskami niemieckimi, oddziałami słowackimi, Armią Czerwoną oraz UPA a polskim podziemiem niepodległościowym (AK – NSZ), a następnie Wojskami Ochrony Pogranicza, funkcjonariuszami Urzędu Bezpieczeństwa i innymi organami władzy państwowej polskimi i radzieckimi. Działy tam m.in. oddziały partyzanckie Adama Winogrodzkiego, Józefa Pawłusiewicza, Mikołaja Kunickiego i Antoniego Żubryda. Od wiosny 1943 roku (w konsekwencji tzw. rzezi wołyńskiej) nasiliły się pierwsze walki polskiego podziemia (głównie AK) ze zbrojnym ramieniem Organizacji Ukraińskich Nacjonalistów – UPA. Dopuszczono się wówczas mordów na ludności cywilnej, grabienia wsi, porywania mieszkańców. Początkowo UPA odnosiła sukcesy, działając z pomocą ludności ukraińskiej. W roku 1945 rozpoczęto wysiedlanie ludności ukraińskiej do ZSRR. Akcja ta trwała do 1946 r. Po akcji w Jabłonkach,

w czasie której zginął gen. Karol Świerczewski, były dowódca Ludowego Wojska Polskiego. To wydarzenie posłużyło władzom polskim jako pretekst do podjęcia zdecydowanych kroków, mających na celu zakończenie walk w południowo-wschodnich rejonach Polski, w tym m.in. przeprowadzenia tzw. akcji „Wisła”, którą kierował gen. Stefan Mossor. W jej konsekwencji na Ziemi Odzyskane przesiedlono ok. 150 tys. ludzi – rdzennych mieszkańców tych terenów. Bieszczady opustoszały niemal całkowicie. Akcję osiedleńczą podjęto dopiero w latach 60. XX wieku.

W czasie I Wojny Światowej na przełomie 1914/15 r. front dwukrotnie przeszedł przez Bieszczady. Szczególnie ciężkie walki toczyły się w rejonie Wysokiego Działu. Pozostały po nich zarośnięte już dziś cmentarze na Chryszczatej i Maguryczem. W 1918r. doszło do kilku starć pomiędzy ukraińskimi oddziałami Semena Petlury a polską samoobroną. **Najkrwawszy okres wojenny na tych terenach przypada od listopada 1914 do kwietnia 1915 roku:**

1. Komańcza-Chryszczata-Wołoszań-Łopiennik

To właśnie tutaj na przełomie listopada 1914 roku i kwietnia 1915 r. toczyły się najkrwawsze walki w wojennej historii Bieszczadów. W półrocznych działaniach wojennych zginęło około 50 tys. żołnierzy. „Krwawe zmagania zwane zimowymi bitwami karpackimi trwały trzy miesiące, nie przynosząc żadnej ze stron pożądanego rozstrzygnięcia. Za to straty w nich poniesione należały do najcięższych dla obu stron walczących w czasie całej wojny. Z armii austro-węgierskiej od 1 I do 30 IV ubyło 700 000 ludzi, z czego ponad 1/3 stanowili zabici, ranni, inwalidzi i jeńcy. Do tego doliczyć należy jeszcze załogę Przemyśla. Straty ludzkie Rosjan, usiłujących wyrównać luki wyposażenia, były daleko większe. Sama bitwa wielkanocna, trwająca zaledwie 5 dni, kosztowała ich około 40 000 poległych i rannych. Choć nie udało się nigdy zestawić dokładnych statystyk, szacuje się, że we wszystkich bitwach karpackich Rosja straciła co najmniej 1 200 000 ludzi” – tak wydarzenie sprzed ponad wieku opisuje Juliusz Bator, w książce „Wojna galicyjska”. Pozostałością po tamtych wydarzeniach są m.in. trzy cmentarze na zboczach Chryszczatej oraz liczne pojedyncze mogiły.

2. Połonina Wetlińska

Siedząc sobie w przytulnej Chatce Puchatka na Połoninie Wetlińskiej, mało kto zdaje sobie sprawę, że w czasie I Wojny Światowej trwały tutaj walki. To właśnie Połonina Wetlińska była miejscem ciężkich potyczek pozycyjnych pomiędzy wojskami rosyjskimi i austriackimi. Z kolei w czasie II Wojny Światowej, a dokładnie latem 1944 roku w pobliskich lasach obozował oddział partyzantki radzieckiej Mikołaja Kunickiego „Muchy”. To właśnie w tym miejscu jego partyzanci odbierali lotnicze zrzućy zaopatrzenia. Nieopodal Połoniny Wetlińskiej, a dokładniej w Suchych Rzekach (północny stok Szarego Berda) działała z kolei ukraińska szkoła podoficerów batalionu „Rena”.

3. Przełęcz Łupkowska

Ciekawym miejscem jest długi na blisko pół kilometra tunel kolejowy w Łupkowie, oddany do użytku w 30 maja 1874 roku. Po raz pierwszy został on wysadzony przez Rosjan w 1915 roku. Wraz z początkiem działań II wojny światowej jego wlot został zniszczony przez... polskich saperów. Ta operacja miała chociaż na chwilę powstrzymać agresora i uniemożliwić mu transport kolejowy tą drogą. Ostatecznie Niemcy zdobyli Przełęcz Łupkowską 12 września 1939 roku. Pięć lat później jego zniszczenia dokonali wycofujący się z tych terenów Niemcy. Wobec zniszczenia tunelu, Rosjanie, podczas operacji dukielsko-preszowskiej oraz posuwania się frontu na południe i zachód, ułożyli tory wierzchem przełęczy, co skończyło się tragedią – jeden ze składów wykoleił się i wybuchł, a załoga zginęła. Po wojnie tunel odbudowano. Obecnie ruch pociągów przez tunel jest zawieszony.

Trasa 1A (13,8 km, 04:51, + 851m), link: <https://mapa-turystyczna.pl/route/6qm5>

4:51 h

13.8 km

Trasa do: Brzegi Górne

872 m ↗ 752 m ↘

24 GOT



168 zdjęć

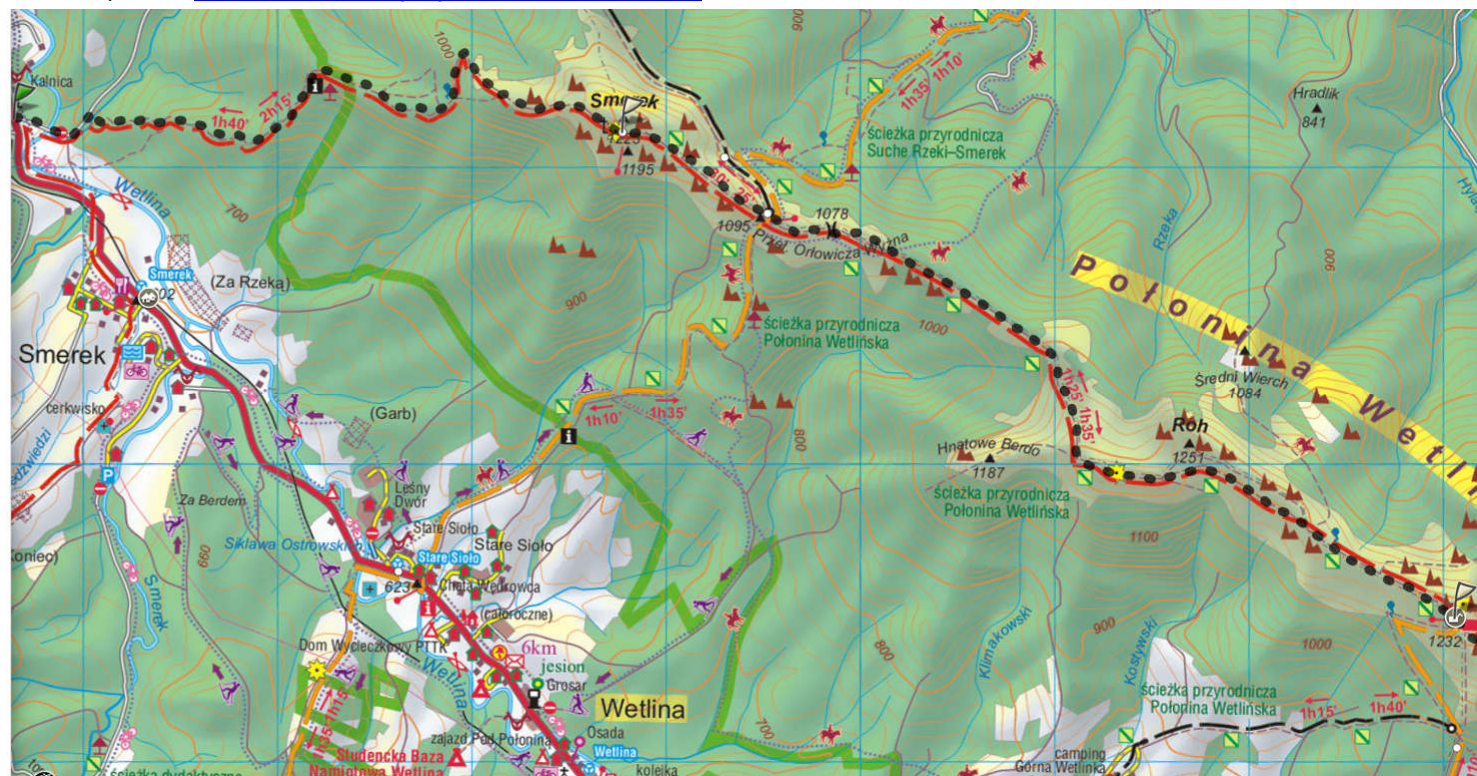
REKLAMA

NOCLEGI W OKOLICY

Booking.com | Meteor: Smerek · Kalnica · Strzebowiska · Ustrzyki Górne · Wetlina

PRZEBIEG TRASY

- 49.1860833, 22.4277139
2:16 h (4.8 km) szlakiem czerwonym
- Smerek
0:15 h (1.1 km) szlakiem czerwonym
- Przelęcz M. Orłowicza
1:45 h (5.4 km) szlakiem czerwonym
- Schronisko PTTK Chatka Puchatka
0:35 h (2.5 km) szlakiem czerwonym
- ▲ Brzegi Górne



Trasa 1B (6,7 km, 02:30, + 497m), link: <https://mapa-turystyczna.pl/route/kfi>

2:30 h

6.7 km

Brzegi Górne – Górna Wetlinka

497 m ↗ 514 m ↘

16 GOT ☰



85 zdjęć

REKLAMA

NOCLEGI W OKOLICY

Booking.com | Meteor: [Ustrzyki Górne](#)

[Wetlina](#) · [Dwernik](#) · [Smerek](#) · [Kalnica](#)

PRZEBIEG TRASY

🏠 Brzegi Górne

🚶 1:25 h (2.5 km) szlakiem czerwonym

🏠 Schronisko PTTK Chatka Puchatka

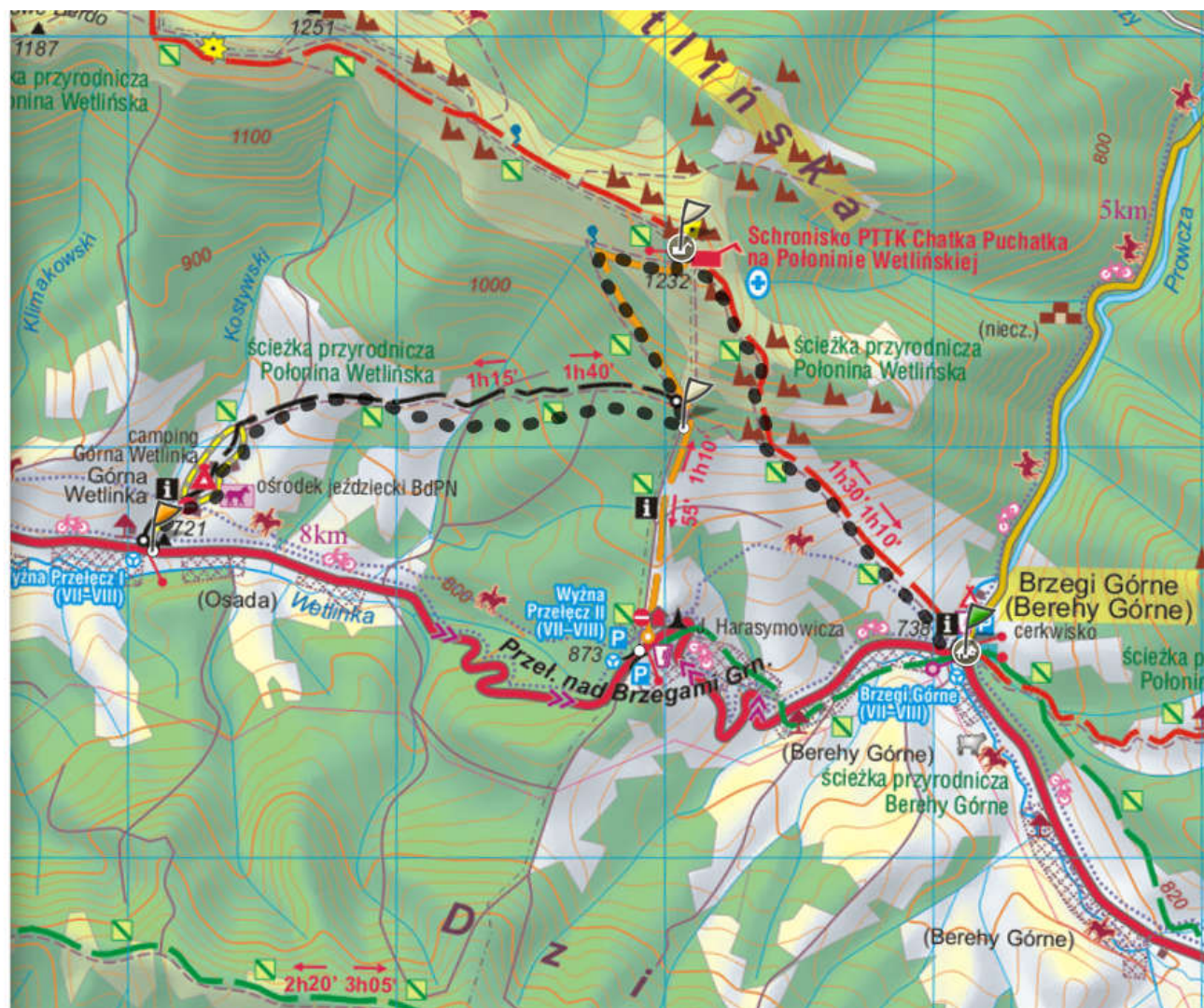
🚶 0:20 h (1.4 km) szlakiem żółtym

📍 Końska Droga

🚶 0:45 h (2.8 km) szlakiem czarnym

📍 Górna Wetlinka

zwiń przebieg trasy

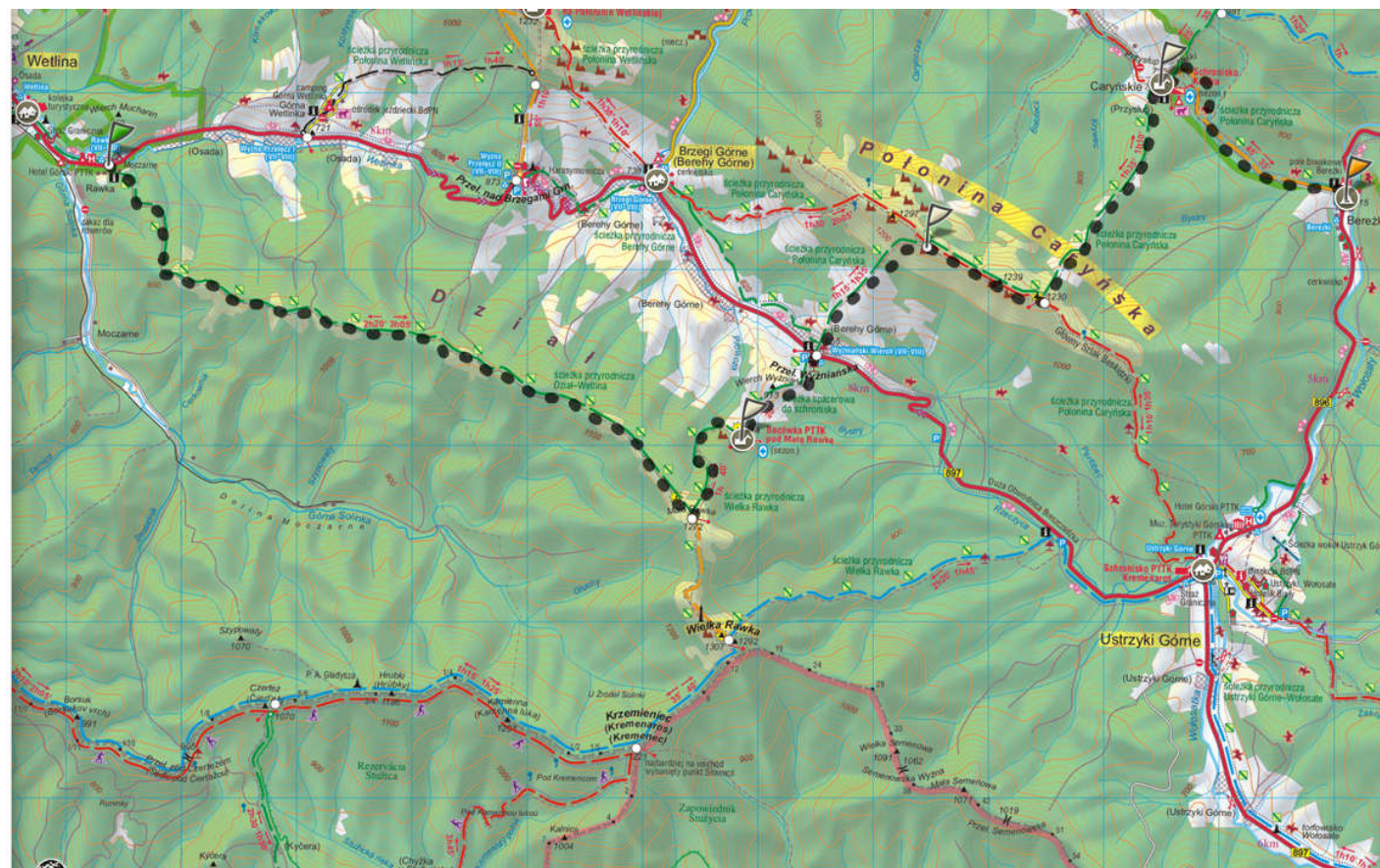


Trasa 2A (20,2 km, 06:50, + 1154m), link: <https://mapa-turystyczna.pl/route/m994>

PRZEBIEG TRASY


- Wetlina, Moczarne
 3:10 h (8.2 km) szlakiem zielonym
- Mała Rawka
 0:25 h (1.7 km) szlakiem zielonym
- Bacówka PTTK Pod Małą Rawką
 0:20 h (1.3 km) szlakiem zielonym
- Przelęcz Wyżniańska
 1:05 h (1.8 km) szlakiem zielonym
- Polonina Caryńska
 0:25 h (1.4 km) szlakiem czerwonym / zielonym
- Polonina Caryńska, skrzyżowanie szlaków
 0:40 h (2.8 km) szlakiem zielonym
- Schronisko studenckie Koliba
 0:05 h (0.3 km) szlakiem zielonym / żółtym
- Przysłop Caryński
 0:40 h (2.6 km) szlakiem żółtym
- ▲ Pole namiotowe BPN w Berezach

zwiń przebieg trasy



Trasa 2B (10,5 km, 03:35, + 608m), link: <https://mapa-turystyczna.pl/route/4gb>

Trasa najkrótsza, najszybsza



REKLAMA


NOCLEGI W OKOLICY

Booking.com | Meteor: [Ustrzyki Górne](#) · [Wetlina](#) · [Dwernik](#) · [Lutowiska](#)

PRZEBIEG TRASY

- Brzegi Górne
1:45 h (3.3 km) szlakiem czerwonym
- Połonina Caryńska
0:25 h (1.4 km) szlakiem czerwonym / zielonym
- Połonina Caryńska, skrzyżowanie szlaków
0:40 h (2.8 km) szlakiem zielonym
- Schronisko studenckie Koliba
0:05 h (0.3 km) szlakiem zielonym / żółtym
- Przysłup Caryński
0:40 h (2.6 km) szlakiem żółtym
- Pole namiotowe BPN w Bereżkach

zwiń przebieg trasy



Trasa 3A (22,7 km, 07:10, + 912m), link: <https://mapa-turystyczna.pl/route/1uc>

PLANUJ SZUKAJ MOJE KONTO

Trasa najkrótsza, najszybsza

Booking.com | Meteor: Ustrzyki Górze · Dwernik · Wetlina

PRZEBIEG TRASY

- Włosate
2:35 h (7.7 km) szlakiem czerwonym
- Przełęcz Bukowska
1:00 h (2.3 km) szlakiem czerwonym
- Halicz
0:55 h (3.4 km) szlakiem czerwonym
- Przełęcz Goprowska
0:25 h (0.8 km) szlakiem czerwonym / niebieskim
- Przełęcz pod Tarnicą
0:10 h (0.4 km) szlakiem żółtym
- Tarnica
0:05 h (0.4 km) szlakiem żółtym
- Przełęcz pod Tarnicą
2:00 h (7.7 km) szlakiem czerwonym
- Ustrzyki Górze

zwiń przebieg trasy




Trasa 3B (12,5 km, 04:10, + 661m), link: <https://mapa-turystyczna.pl/route/siy>

Trasa najkrótsza, najszybsza

4:10 h
12.5 km

Wolosate – Ustrzyki Górne
661 m ↗ 742 m ↘

22 GOT



REKLAMA

NOCLEGI W OKOLICY

Booking.com | Meteor: [Ustrzyki Górne](#) · Dwernik · Wetlina

PRZEBIEG TRASY

- 🏠 **Wolosate**
 - 1:55 h (3.9 km) szlakiem niebieskim
 - 0:10 h (0.4 km) szlakiem żółtym
 - 0:05 h (0.4 km) szlakiem żółtym
 - 2:00 h (7.7 km) szlakiem czerwonym
- 🏠 **Ustrzyki Górne**

zwiń przebieg trasy



Trasa 4A (23,9 km, 08:15, + 1448m), link: <https://mapa-turystyczna.pl/route/rxn>

Wetlina

- 1:15 h (2.7 km) szlakiem zielonym
- Jawornik
 - 1:30 h (4 km) szlakiem żółtym
- Rabia Skala
 - 0:15 h (0.9 km) szlakiem czerwonym / niebieskim / żółtym
- Pod Rabią Skalą
 - 1:55 h (5.7 km) szlakiem czerwonym / niebieskim
- Czerteż
 - 1:30 h (4.3 km) szlakiem czerwonym / niebieskim
- Krzemieniec
 - 0:40 h (1.7 km) szlakiem niebieskim
- Wielka Rawka
 - 0:25 h (1.5 km) szlakiem żółtym
- Mała Rawka
 - 0:25 h (1.7 km) szlakiem zielonym
- Bacówka PTTK Pod Małą Rawką
 - 0:20 h (1.3 km) szlakiem zielonym
- Przełęcz Wyźniańska



Trasa 4B (14,1 km, 04:45, + 733m), link: <https://mapa-turystyczna.pl/route/zas>

PLANUJ SZUKAJ MOJE KONTO

Trasa najkrótsza, najszybsza

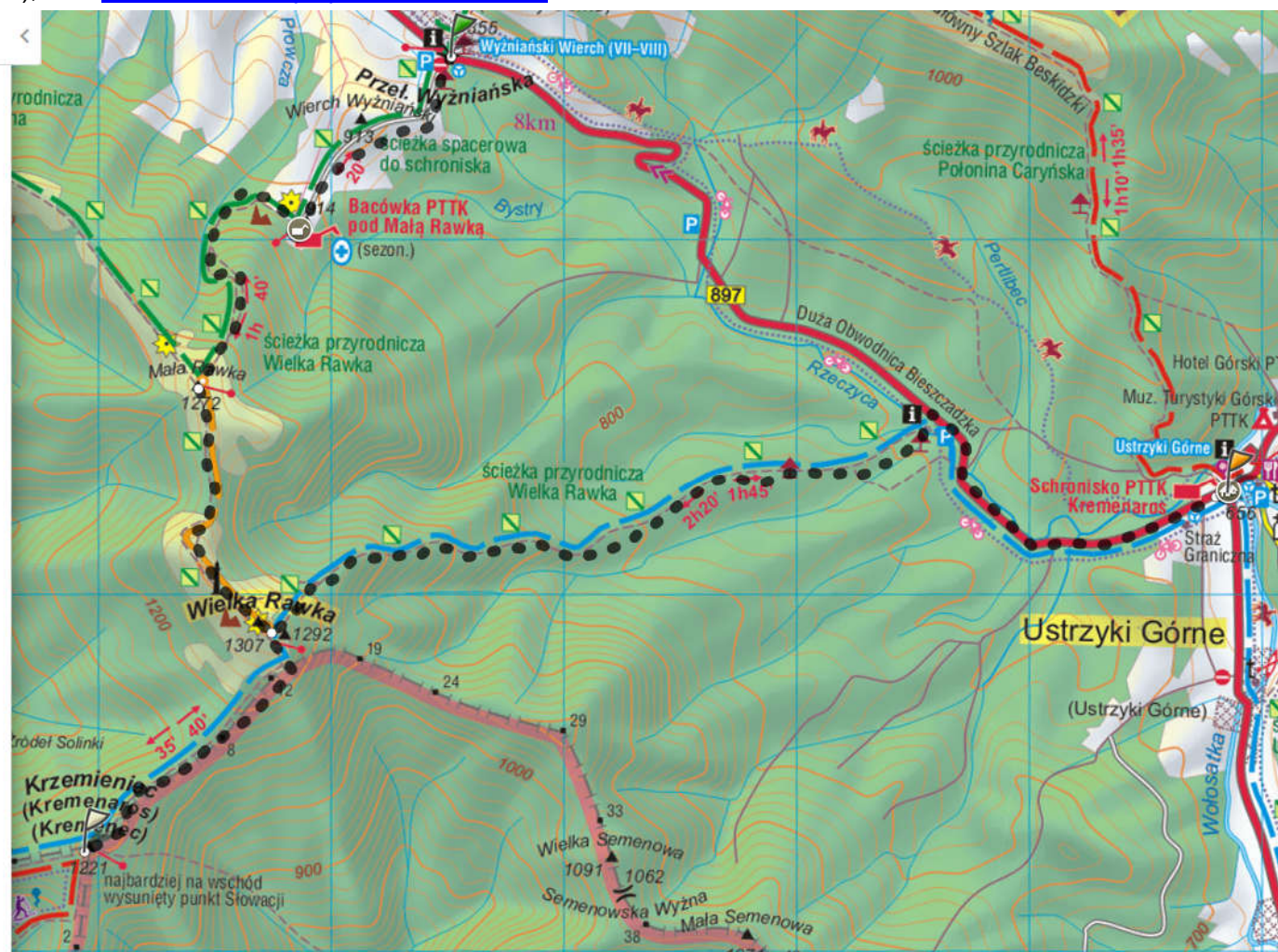
Booking.com | Meteor: Ustrzyki Górne
Wetlina · Dwernik

PRZEBIEG TRASY

- Przełęcz Wyżniańska
0:25 h (1.3 km) szlakiem zielonym
- Bacówka PTTK Pod Małą Rawką
1:00 h (1.7 km) szlakiem zielonym
- Mała Rawka
0:30 h (1.5 km) szlakiem żółtym
- Wielka Rawka
0:35 h (1.7 km) szlakiem niebieskim
- Krzemieniec
0:40 h (1.7 km) szlakiem niebieskim
- Wielka Rawka
1:30 h (6 km) szlakiem niebieskim
- Ustrzyki Górne, parking
0:01 h (68 m) szlakiem czerwonym / niebieskim

🏠 Ustrzyki Górne

zwiń przebieg trasy



Trasa 5A (15,4 km, 05:35, + 1005m), link <https://mapa-turystyczna.pl/route/syn>

PLANUJ SZUKAJ MOJE KONTO

Trasa najkrótsza, najszybsza, w jednym kolorze

150 zdjęć

REKLAMA

NOCLEGI W OKOLICY

[Booking.com](#) | Meteor: [Ustrzyki Górne](#) · [Dwernik](#) · [Lutowiska](#) · [Wetlina](#)

PRZEBIEG TRASY

- Widelki
2:50 h (7 km) szlakiem niebieskim
- Bukowe Berdo, odejście żółtego szlaku
0:55 h (2.4 km) szlakiem niebieskim
- Bukowe Berdo
0:25 h (1.4 km) szlakiem niebieskim
- Przełęcz Goprowska
0:25 h (0.8 km) szlakiem czerwonym / niebieskim
- Przełęcz pod Tarnicą
1:00 h (3.9 km) szlakiem niebieskim

Wolosate

zwiń przebieg trasy



5B – zwiedzanie Mucznego, Lutowisk, Smolnika

Muczne - niewielka wieś, osada leśna, leżąca w dolinie potoku Muczny, 10km na południowy-wschód od Stuposian i u północnych zboczy Bukowego Berda. Zamieszkuje ją niewiele ponad 30 osób. W Mucznie rośnie również - uchodząca za najpiękniejszą w Bieszczadach - jodła pospolita o wysokości 40 metrów i obwodzie 473 cm. Hotel - **Centrum Promocji Leśnictwa Bieszczadzkiego. Kościół św. Huberta**. Nie wszystkie występujące w Bieszczadach zwierzęta i rośliny zobaczycie na żywo. Możliwe jest to jednak w **Pawilonie Wystawowym Fauny i Flory Bieszczadzkiej**, znajdującym się obok Centrum Promocji Leśnictwa w Mucznie. Po minimuseum oprowadza przewodnik, jest to więc świetna lekcja biologii.

Ścieżka przyrodniczo-historyczna Leśniczówka Brenzberg: Początek ścieżki znajduje się za Mucznie, przy głównej drodze prowadzącej do Tarnawy Niżnej. Po lewej stronie drogi jest początkowy przystanek ścieżki, tablica z mapą oraz ławki. Z treści tablicy dowiadujemy się, że ścieżka prowadzi do miejsca, w którym niegdyś stała leśniczówka nazywana Brenzberg. W roku 1944 UPA zamordowała tam 74 Polaków. W 2010 ustawiono obelisk z pamiątkową tablicą oraz krzyż.

Ścieżka przyrodniczo-dydaktyczna Krutyjówka: celem ścieżki Krutyjówka jest ukazanie meandrów potoku Muczny oraz potokowej i nadbrzeżnej fauny i flory. Składa się z 6 przystanków. Biegnie z Mucznego do zagrody pokazowej żubrów. Zagrodę dla żubrów udostępnioną do oglądania turystom. Z dwóch zbudowanych platform widokowych można oglądać dwanaście żubrów aktualnie przebywających w zagrodzie.

Plenerowe Muzeum Wypału Węgla Drzewnego w Mucznie – celem jest uchronić od zapomnienia ten element kulturowego dziedzictwa regionu. W tym celu wybudowano mielerz, ustawiono retorty (*duży stalowy piec służący do wypalania węgla drzewnego w warunkach leśnych*), umieszczono barak wykorzystywany w celach mieszkalnych przez wypalaczy. Przy każdym z tych elementów ustawiono tablicę edukacyjną, z treściami dotyczącymi funkcjonowania wypału węgla drzewnego. Ponadto wykonano ścieżki pomiędzy poszczególnymi elementami muzeum, ogrodzenia oraz ustawiono ławostoły i kosze na śmieci. Muzeum znajduje się przy drodze ze Stuposian do Mucznego.

Lutowiska - *Ośrodek Informacji i Edukacji Turystycznej BdPN* (naprzeciw parkingu przy kościele), kościół, stary cmentarz.

Smolnik: Cerkiew greckokatolicka pw. Michała Archanioła wzniesiona w 1791r.

Trasa 6A (12,1 km, 04:00, + 565m), link: <https://mapa-turystyczna.pl/route/6qbw>

Trasa do: Smerek
565 m ↗ 651 m ↘

16 GOT



90 zdjęć

REKLAMA

NOCLEGI W OKOLICY

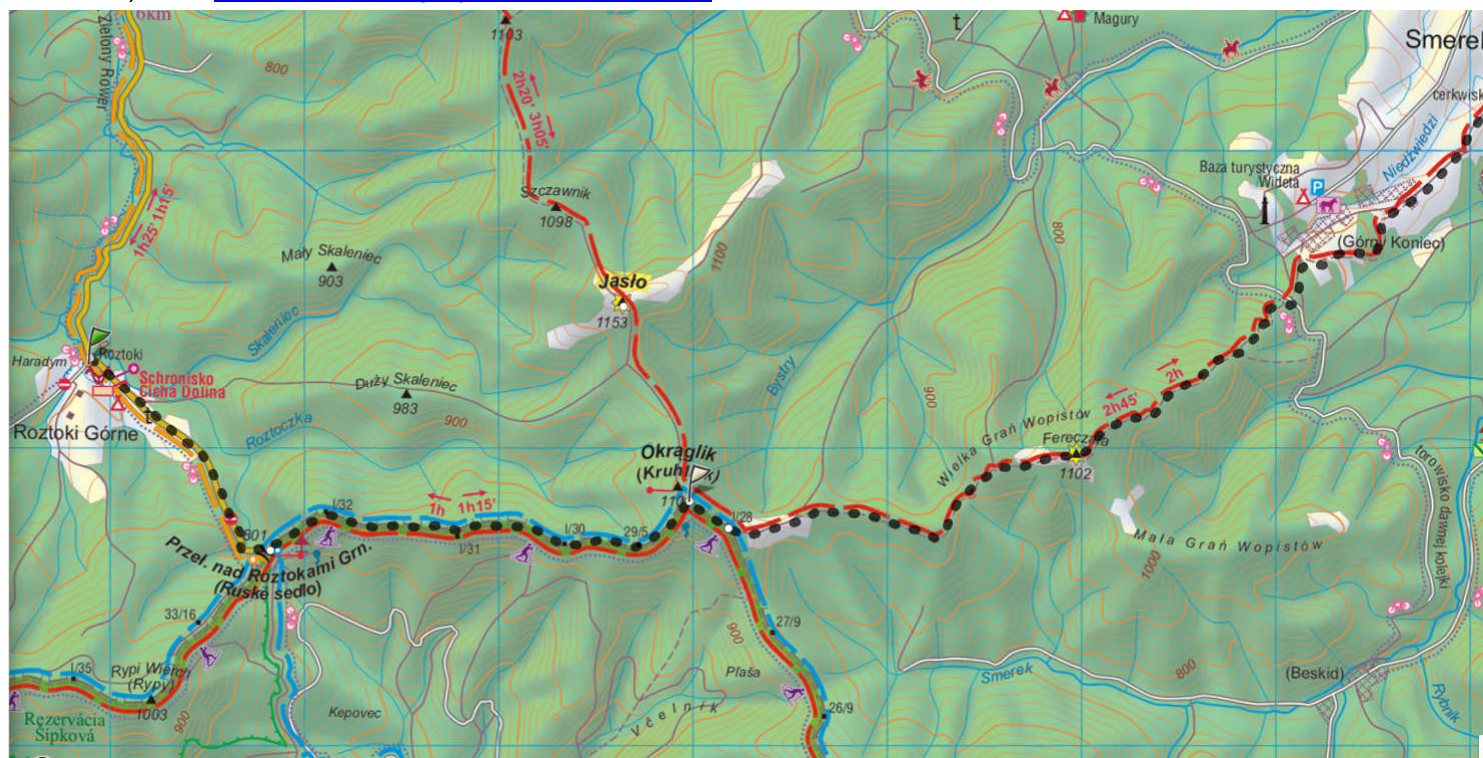
Booking.com | Meteor: Przysłup · Cisna · Strzebowiska · Smerek · Kalnica

PRZEBIEG TRASY

- 49.1549982, 22.3151628
0:39 h (1.8 km) szlakiem żółtym
- Przełęcz Nad Roztokami
1:15 h (2.9 km) szlakiem czerwonym / niebieskim
- Okrąglik
0:05 h (0.3 km) szlakiem czerwonym / niebieskim
- Pod Okrąglikiem
2:00 h (7.2 km) szlakiem czerwonym

Smerek

zwiń przebieg trasy



Trasa 6B (5,7 km, 01:30, + 46m), link: <https://mapa-turystyczna.pl/route/137s>

PLANUJ SZUKAJ MOJE KONTO <

Trasa najkrótsza, najszybsza, w jednym kolorze

Maniów

+ dodaj punkt ↓ odwróć trasę planuj automatycznie

1:30 h
5.7 km

Balnica – Maniów
46 m ↗ 176 m ↘ 7 GOT

11 zdjęć

REKLAMA

NOCLEGI W OKOLICY

[Booking.com](#) | Meteor: [Cisna](#) · [Przystup](#) · [Strzebowiska](#) · [Baligród](#)

PRZEBIEG TRASY

- Balnica
- 1:30 h (5.7 km) szlakiem żółtym

Maniów

