



W REPUBLICIE CZEKIEJ

## W25 - Beskid Niski

Termin: od 06 - 13.09.2015

odjazd: informacja w Głosie Ludu lub na: <http://www.ptts-beskidslaski.cz/>

zakwaterowanie: ośrodek wypoczynkowy PW w Grybowie: <http://www.grybow.pw.edu.pl/>,  
(pokoje 2 osobowe z własnym węzłem sanitarnym), w każdym pokoju czajnik elektryczny.

**Schroniska „100/100“:** Schronisko Na Kudłaczach, Schronisko Magura Małastowska, Bacówka W Bartnem, Bacówka w Jamnym, Schronisko na Luboniu Wielkim,

kierownik: Karol Macura, Tadeusz Farnik

**Beskid Niski** graniczy od wschodu z Bieszczadami, od południowego zachodu z Beskidem Sądeckim. Beskid Niski leży na terenie dwóch państw: Polski i Słowacji. Najwyższy szczyt po stronie polskiej to Lackowa (997 m n.p.m.), a po słowackiej Busov (1002 m n.p.m.), który jako jedyny przekracza 1000 m n.p.m. Ciekawostką są jeziora osuwiskowe, np. pod Maślaną Górą i pod Cergową.

W centrum Beskidu Niskiego znajduje się Magurski Park Narodowy, a we wschodniej części Jaślicki Park Krajobrazowy. Na terenie Beskidu Niskiego leżą cztery uzdrowiska: Rymanów-Zdrój, Iwonicz-Zdrój, Wysowa-Zdrój oraz Wapienne z wodami mineralnymi. Na terenie Beskidu Niskiego znajduje się największe obniżenie w łuku Karpat – przełęcz Dukielska (500 m n.p.m.). Beskid Niski jest najniższą a zarazem najrozleglejszą częścią Beskidów i całego łuku Karpat.

Beskid Niski to dzisiaj najdziksze pasmo górskie w Polsce. Osobliwością Beskidu Niskiego są urokliwe doliny nieistniejących wsi, do szczególnie pięknych należą doliny: Bielicznej, Regetowa, Radocyny, Ciechani i Jasiela. Atrakcyjne są przełomy rzek: Jasiołki między Ostrą a Piotrusiem, Wisłoka pod Beskiem i pod Puławami. Na szlakach spotkać można bardzo mało turystów, a zapomniane doliny, niegdyś tętniące życiem, są dziś zupełnie puste. Osobną kategorią atrakcji krajoznawczych są zabytki kultury, wśród nich drewniane cerkwie. Za najpiękniejsze uważa się cerkwie w Kwiatoniu, Owczarach, Bartnem i Kotani Najcenniejsze drewniane kościoły znajdują się w Sękowej (wpisany na listę światowego dziedzictwa UNESCO) i w Szymbarku. W Szymbarku stoi także renesansowy, dwór obronny rodu Gładyszów. Ponadto wiele miast, miasteczek i wsi ciągle nosi ślady dawnej świetności, należą do nich Grybów, Jaśliska, Dukla i Szymbark. Koniecznie trzeba zobaczyć niewielki skansen łemkowski w Zydranowej, Muzeum Przemysłu Naftowego i Gazowniczego im. Ignacego Łukasiewicza w Bóbrce oraz Skansen pogórzański w Szymbarku. Dla upamiętnienia faktu, że te tereny są kolebką przemysłu naftowego powstał Karpacko-Galicyski Szlak Naftowy. Warto również obejrzeć pamiątki po wojennej przeszłości Beskidu Niskiego – cmentarze z okresu I wojny światowej budowane przez Austriaków w latach 1915-1917. Najpiękniejsze z nich, położone są na Przełęczy Małastowskiej, Rotundzie oraz Beskidku nad Konieczną – projektował je słowacki architekt Dušan Jurkovič.

**Cmentarz wojenny nr 51 na Rotundzie** - zabytkowy cmentarz z I wojny światowej, usytuowany na szczycie góry Rotunda w Beskidzie Niskim. Zaprojektowany przez Dušana

Jurkoviča. Pochowano tu 42 żołnierzy austro-węgierskich oraz 12 rosyjskich poległych w lutym i marcu 1915 roku. Obiekt o okrągłym kształcie otoczony kamiennym murkiem. Do początków XXI w. zachowały się fragmenty trzech z pięciu drewnianych wież. W roku 2004 - dzięki pomocy finansowej Austriackiego Czerwonego Krzyża - wykonano nowe 24 krzyże nagrobne i tablice z nazwiskami. W roku 2008 przeprowadzono rekonstrukcję jednej z wież, a w kolejnym roku - drugiej. Na kamiennej tablicy inskrypcyjnej z wykutym krzyżem maltańskim i czterowierszem w języku niemieckim, autorstwa Hansa Hauptmanna. W tłumaczeniu brzmi on:

**"Nie płaczcie, że leżymy tak z dala od ludzi,  
A burze już nam nieraz we znaki się dały -  
Wszak słońce co dzień rano tu nas wcześniej budzi  
I wcześniej okrywa purpurą swej chwały."**

Więcej informacji na temat cmentarzy z okresu I wojny światowej można znaleźć na:

<http://www.beskid-niski.pl/index.php?pos=/obiekty&ID=22&catID=112>

[http://www.cmentarze.gorlice.net.pl/okreg\\_1\\_cz2.htm](http://www.cmentarze.gorlice.net.pl/okreg_1_cz2.htm)

<http://www.wysowa-zdroj.pl/index.php/cmentarze-wojenne.html?7eccd5d3e48f3cc0414b8e71b9336afc=3b07ebf9c763ea0879a3185f215e89c2>

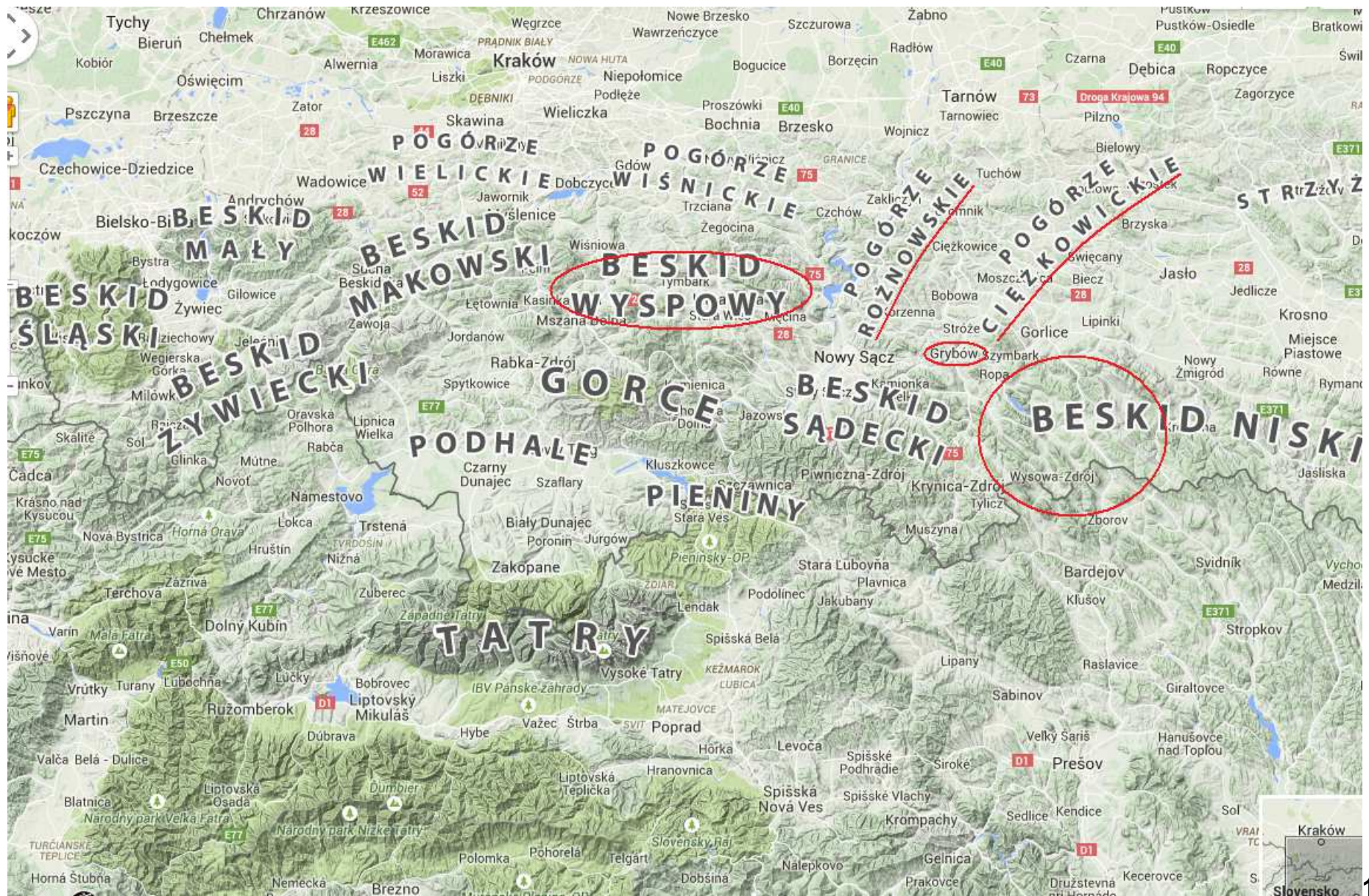
Link z informacjami o cerkwiach:

<http://www.beskid-niski.pl/index.php?pos=/obiekty/cerkwie>

<http://www.kalejdoskop.h2.pl/beskidy/beskidniski3.php>

Na poszczególne dni tygodniowej wycieczki przygotowane są ciekawe trasy turystyczne, w ramach których można podziwiać przyrodę, jak również dotrzeć do wyżej wymienionych miejsc z obiektami sakralnymi (cmentarze, cerkwie, kościoły), zwiedzić uzdrowiska lub malownicze miasteczka. Prócz zwiedania terenów Beskidu Niskiego zaplanowane są trasy na terenie Beskidu Wyspowego, Pogórza Ciężkowickiego i Rożnowskiego. Mapy tras podane są w dalszej części informacji.







# 1 dzień Trasa A1

Poręba ↔ Przelęcz Jaworzyce

🕒 3:25 h  
📏 10.5 km  
⬆️ 563 m  
⬆️ 387 m



🏠 najkrótsza

Zobacz inne warianty trasy:

🕒 najszybsza

☆ podoba mi się 🗨️ skomentuj

📍 pokaż na mapie 🔗 link 📄 udostępnij

🖨️ drukuj 📍 trasa GPS 📄 zapisz

## 🏠 Poręba

🟢 0:45 h (1.8 km) szlakiem zielonym

## 📍 Działek

🟡🔴 0:05 h (0.3 km) szlakiem czerwonym / żółtym

## 📍 Cupiny

🔴 0:35 h (1.8 km) szlakiem czerwonym

## 🏠 Schronisko PTTK na Kudłaczach

🔴 0:45 h (2.1 km) szlakiem czerwonym

## 📍 Łysina

🟡🔴 0:10 h (0.5 km) szlakiem czerwonym / żółtym

## 📍 Trzy Kopce

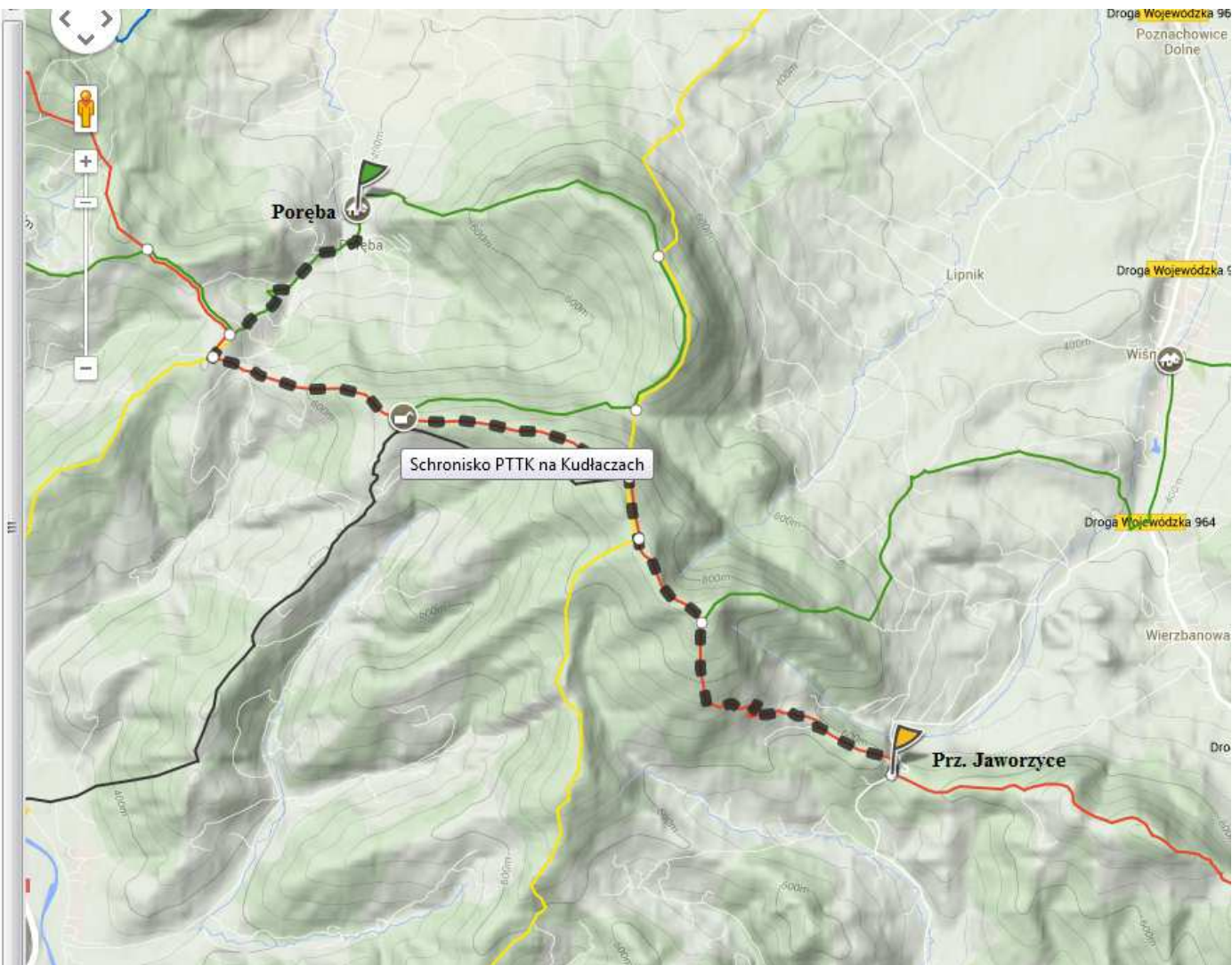
🔴 0:20 h (1 km) szlakiem czerwonym

## 📍 Lubomir

🔴 0:45 h (2.9 km) szlakiem czerwonym

## 📍 Przelęcz Jaworzyce

Zdjęcia



## 2 dzień - trasa A2 (18,3 km), trasa B2 (13 km)

Bielanka ↔ Banica

5:30 h  
18,3 km  
587 m  
395 m



najkrótsza najszybsza

Kliknij, aby zobaczyć dostępne formy linku do tej trasy

☆ podoba mi się sko  
+ pokaż na mapie link udostępni  
drukuj trasa GPS zapisz

### Bielanka

0:35 h (1.5 km) szlakiem żółtym / zielonym

### Przełęcz Żdźar

2:30 h (9.2 km) szlakiem zielonym

### Magura Małastowska

0:20 h (1.2 km) szlakiem zielonym / niebieskim

### Schronisko PTTK im. Stanisława Gabryela na Magurze Małastowskiej

0:20 h (0.9 km) szlakiem niebieskim

### Przełęcz Małastowska

1:45 h (5.5 km) szlakiem niebieskim

### Banica

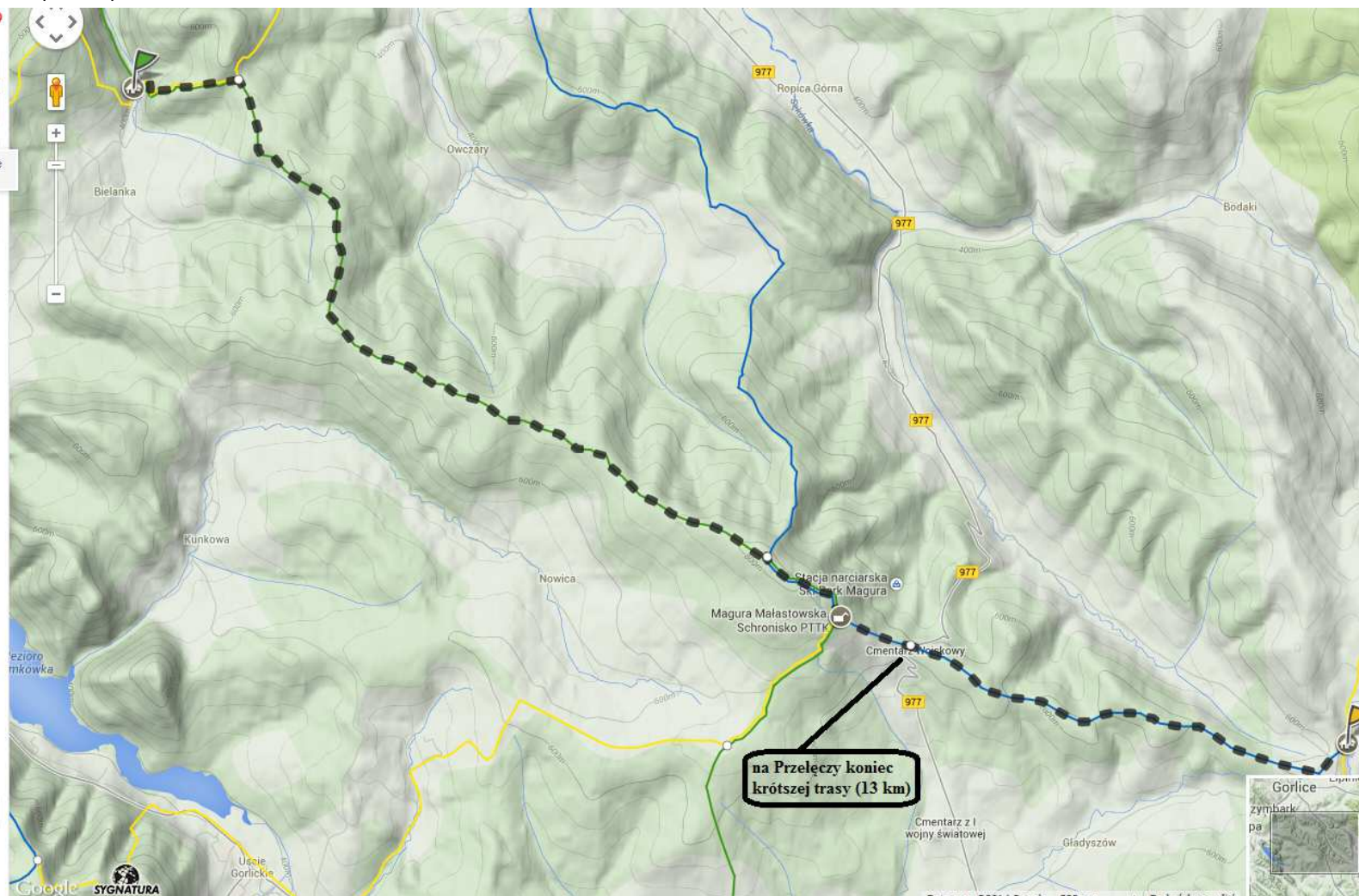
### Zdjęcia



### Komentarze

Napisz komentarz

naba-turystyczna.pl/#





3 dzień - trasa A3 (19 km), B3 Regetów – Ług (6 km) + przejazd BUSem do Bartnego i podejście do Bacówki (2 km)

TRASY PLANUJ WYNIKI

### Baza namiotowa w Regetowie ↔ Bacówka PTTK w Bartnem

5:25 h  
19 km  
721 m  
619 m

najkrótsza najszybsza jeden kolor

podoba mi się skomentuj

pokaż na mapie link udostępnij  
drukuj trasa GPS zapisz

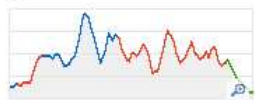
- Baza namiotowa w Regetowie**  
0:40 h (1.4 km) szlakiem czerwonym
- Rotunda**  
0:55 h (3.8 km) szlakiem czerwonym
- Ług**  
1:35 h (5.7 km) szlakiem czerwonym
- Krzywa**  
0:30 h (2.5 km) szlakiem czerwonym
- Pod Ochabiską**  
0:15 h (1 km) szlakiem czerwonym / żółtym
- Wołowiec**  
1:15 h (3.5 km) szlakiem czerwonym
- Przełęcz pod Mareszką**  
0:15 h (1.2 km) szlakiem niebieskim / czerwonym
- Bacówka PTTK w Bartnem**

Zdjęcia

## 4 dzień - trasa A4 (23 km)

Konieczna, kościół ↔  
Wysowa-Zdrój

7:05 h  
22.9 km  
1026 m  
1049 m



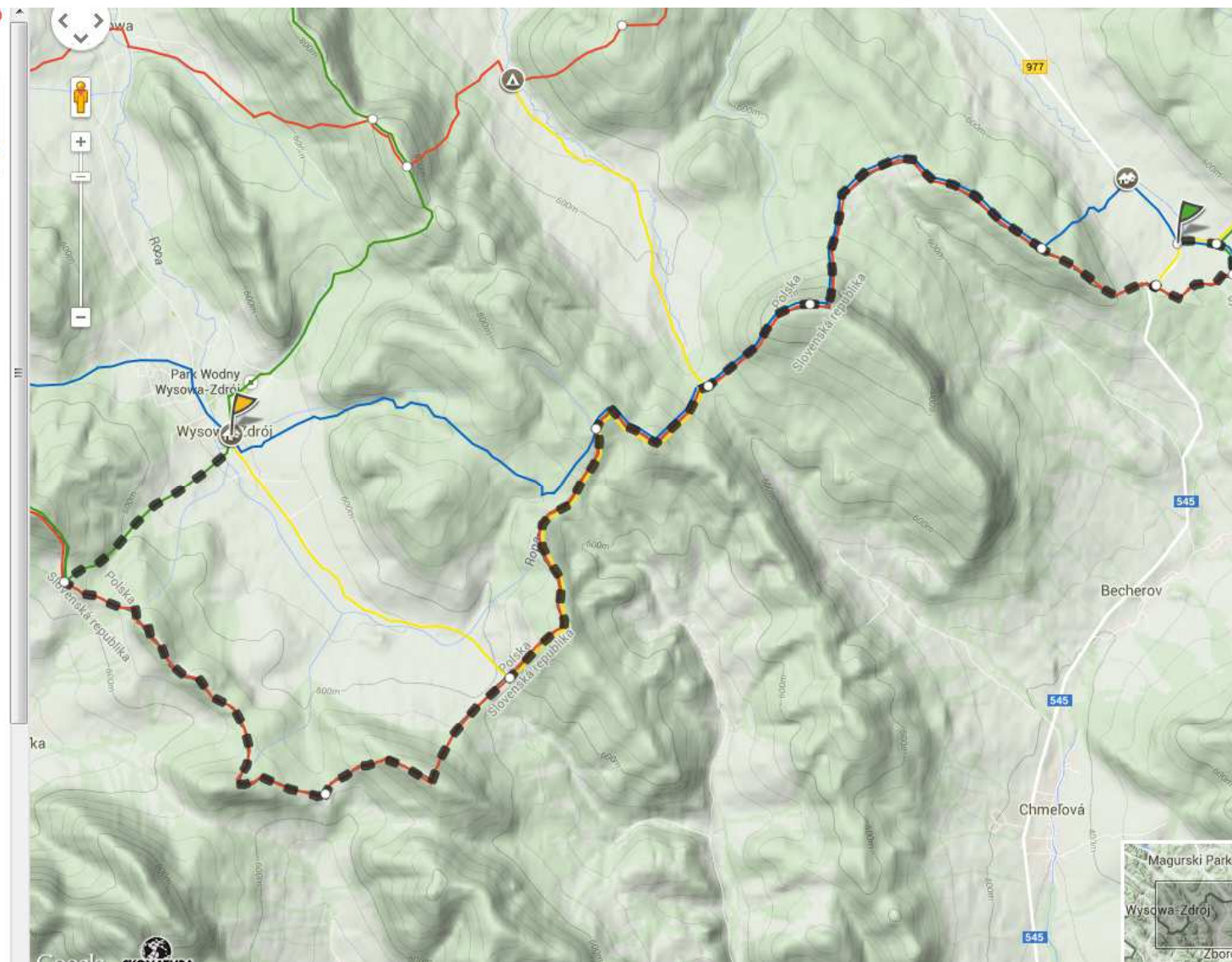
najkrótsza najszybsza

☆ podoba mi się skomentuj

+ pokaż na mapie link udostępnij  
drukuj trasa GPS zapisz

- **Konieczna, kościół**  
0:05 h (0.4 km) szlakiem niebieskim / żółtym
- **Konieczna, szlak zielony**  
0:10 h (0.4 km) szlakiem niebieskim / zielonym
- **Za Przełęczą Beskidek**  
0:10 h (1 km) szlakiem czerwonym
- **Konieczna, granica**  
0:20 h (1.4 km) szlakiem czerwonym
- **Pod Beskiddkiem**  
1:20 h (3.9 km) szlakiem niebieskim / czerwonym
- **Jaworzyna Konieczniańska**  
0:30 h (1.4 km) szlakiem niebieskim / czerwonym
- **Przełęcz Regetowska**  
0:20 h (1.7 km) szlakiem niebieskim / czerwonym / żółtym
- **Pod Obyczem**  
1:20 h (3.2 km) szlakiem czerwonym / żółtym
- **Przełęcz Wysowska**  
1:00 h (2.8 km) szlakiem czerwonym
- **Przełęcz pod Stawiskami**  
1:15 h (4.2 km) szlakiem czerwonym
- **Wysowa-Zdrój, granica państwa**  
0:35 h (2.4 km) szlakiem zielonym

Wysowa-Zdrój

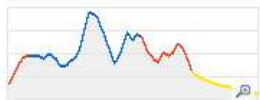




## Trasa B4 (16 km)

Konieczna, granica ↔  
Wysowa-Zdrój

⌚ 4:45 h  
↔ 15.9 km  
↗ 624 m  
↘ 664 m



🏁 najkrótsza 🏁 najszybsza

☆ podoba mi się 🗨 skomentuj

+ pokaż na mapie link 📄 udostępni  
🖨 drukuj 📍 trasa GPS 📄 zapisz

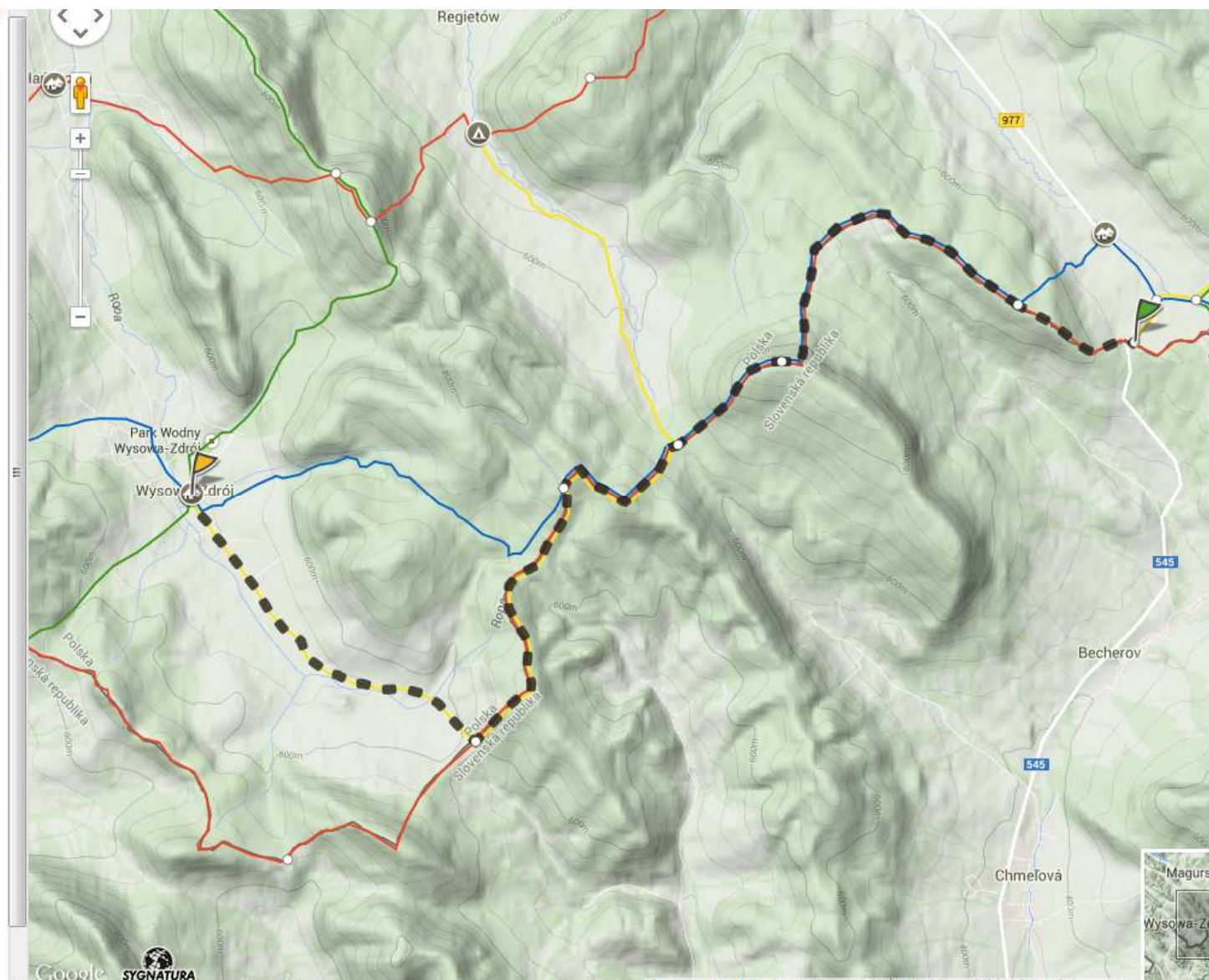
- **Konieczna, granica**  
0:20 h (1.4 km) szlakiem czerwonym
- **Pod Beskidkiem**  
1:20 h (3.9 km) szlakiem niebieskim / czerwonym
- **Jaworzyna Konieczniańska**  
0:30 h (1.4 km) szlakiem niebieskim / czerwonym
- **Przełęcz Regetowska**  
0:20 h (1.7 km) szlakiem niebieskim / czerwonym / żółtym
- **Pod Obyczem**  
1:20 h (3.2 km) szlakiem czerwonym / żółtym
- **Przełęcz Wysowska**  
0:55 h (4.2 km) szlakiem żółtym

🏠 Wysowa-Zdrój

### Zdjęcia



### Komentarze





## Trasa C4 (13,5 km)

Konieczna, granica ↔  
Wysowa-Zdrój

🕒 3:50 h  
📏 13,5 km  
⬆️ 588 m  
⬆️ 628 m



🏠 najkrótsza 📍 najszybsza

☆ podoba mi się 🗨 skomentuj

+ 📍 pokaż na mapie 🔗 link 📱 udostępnij  
🖨 drukuj 📍 trasa GPS 📄 zapisz

- **Konieczna, granica**  
📏 0:20 h (1.4 km) szlakiem czerwonym
- **Pod Beskidkiem**  
📏 1:20 h (3.9 km) szlakiem niebieskim / czerwonym
- **Jaworzyna Konieczniańska**  
📏 0:30 h (1.4 km) szlakiem niebieskim / czerwonym
- **Przełęcz Regetowska**  
📏 0:20 h (1.7 km) szlakiem niebieskim / czerwonym / żółtym
- **Pod Obyczem**  
📏 1:20 h (4.9 km) szlakiem niebieskim

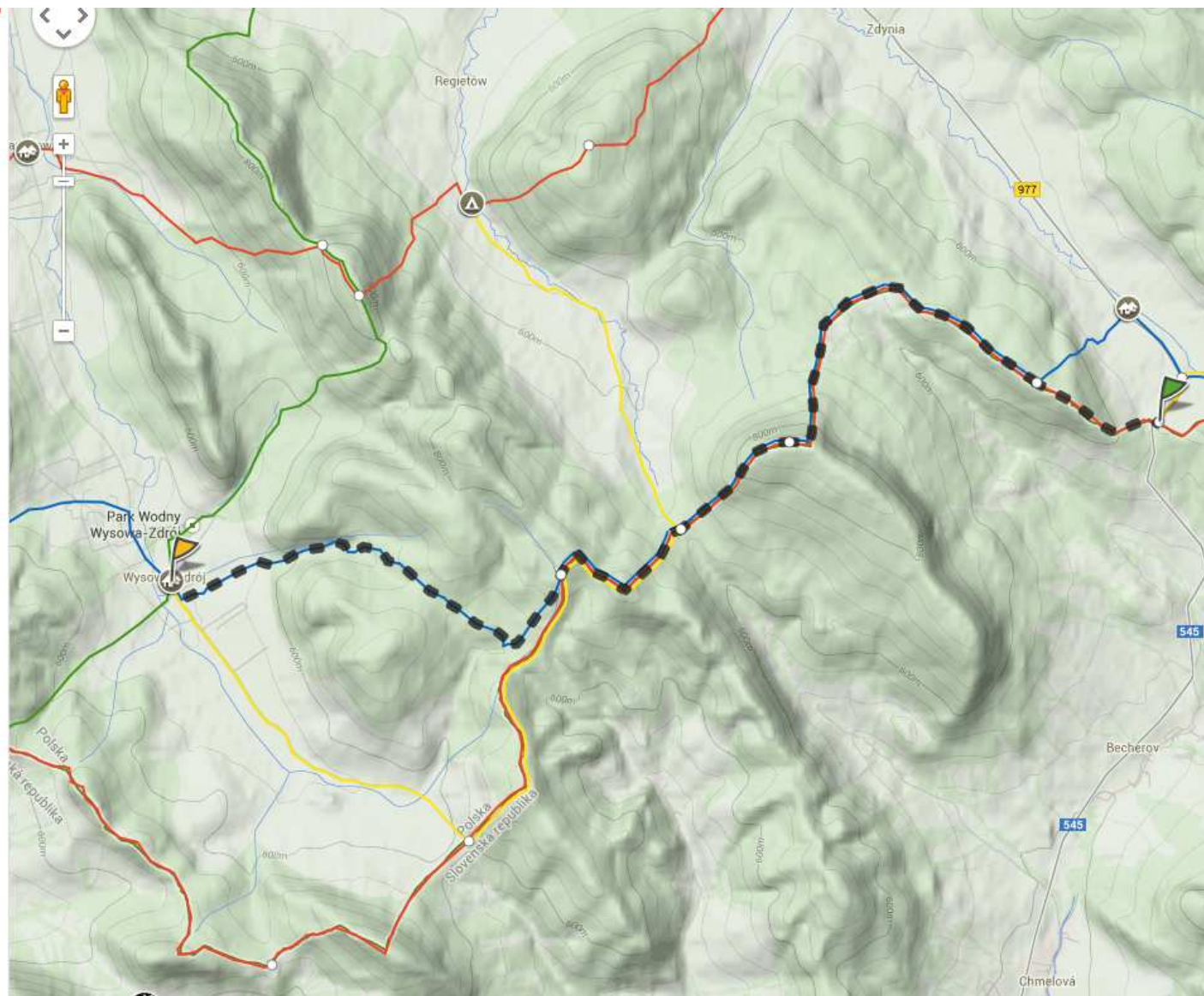
🏠 Wysowa-Zdrój

### Zdjęcia



### Komentarze

Napisz komentarz



## 5 dzień - trasa A5 (20,5 km)

### Hańczowa ↔ Krynica Zdrój

⌚ 6:05 h  
↔ 20.5 km  
⬆️ 868 m  
⬆️ 747 m



🏠 najkrótsza 🍌 najszybsza 🎨 jeden kolor

☆ podoba mi się 🗨 skomentuj

+ pokaż na mapie 📄 link 🌐 udostępnij  
🖨 drukuj 📍 trasa GPS 📄 zapisz

#### 🏠 Hańczowa

🏠 0:10 h (1.4 km) szlakiem czerwonym

#### ○ Hańczowa, skrzyżowanie szlaków

🏠 0:40 h (2.3 km) szlakiem czerwonym

#### ○ Ropki

🏠 0:10 h (0.6 km) szlakiem czerwonym / żółtym

#### ○ Ropki, skrzyżowanie

🏠 1:10 h (4.1 km) szlakiem czerwonym

#### ○ Izby

🏠 1:35 h (6.5 km) szlakiem czerwonym

#### 🏠 Mochnaczką Niżną

🏠 1:20 h (3 km) szlakiem czerwonym

#### ○ Huzary

🏠 1:00 h (2.7 km) szlakiem czerwonym / zielonym

#### 🏠 Krynica Zdrój

### Zdjęcia



### Komentarze

mana-turystyczna.pl/#





## Trasa B5 – 12,2 km

Izby ↔ Krynica Zdrój

3:55 h  
12.2 km  
558 m  
517 m



najkrótsza najszybsza jeden kolor

☆ podoba mi się skomentuj

+ pokaż na mapie link udostępnij  
 drukuj trasa GPS zapisz

### Izby

1:35 h (6.5 km) szlakiem czerwonym

### Mochnaczką Niżną

1:20 h (3 km) szlakiem czerwonym

### Huzary

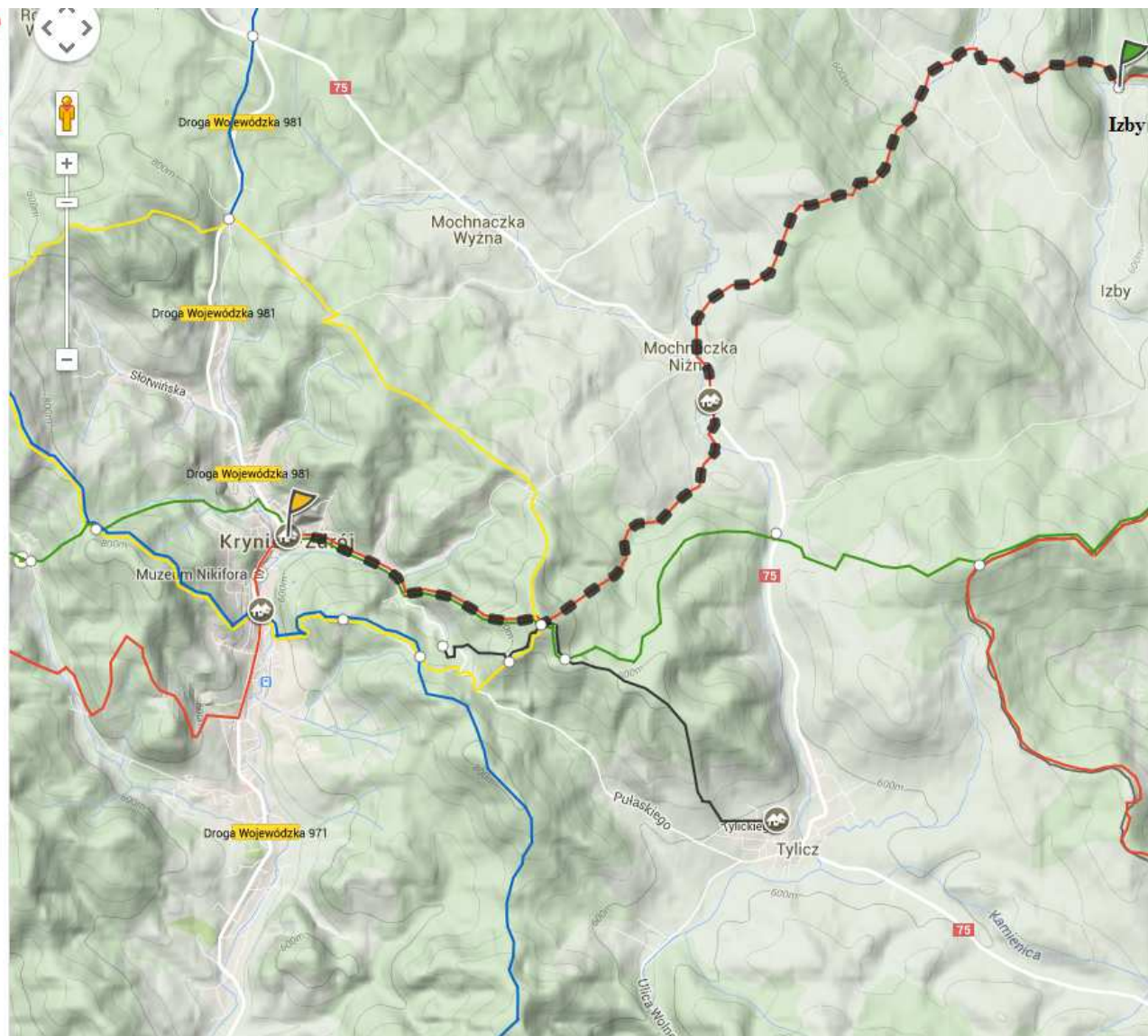
1:00 h (2.7 km) szlakiem czerwonym / zielonym

### Krynica Zdrój

## Zdjęcia



## Komentarze



6 dzień - trasa A6 – Skamieniałe Miasto – Pogórze Ciężkowickie – trasy 2 - 3 godz. lub 4 – 5 godz.

### **Propozycje dla grup zorganizowanych Od Czarownicy do Wąwozu Czarownic**

**Czas zwiedzania:** 2-3 godz.

**Trasa przejścia:** Parking przy wejściu do rezerwatu Skamieniałe Miasto, Czarownica, Ratusz, Grunwald, Tajemnicza Szczelina, Źródło Zdrowej Wody, Wąwóz Harcerzy, Warownia Dolna i Górna, Orzeł, Pieczarki, Jajo Żółwia, Piekiełko, Borsuk, Pustelnia, Piramidy, Lisi Wąwóz, Aligator, Pustelnia, Baszta Paderewskiego, Cyganka (Sfinks), Grzybek, Skalka z Krzyżem, Wąwóz Czarownic.



### **Skamieniałe Miasto – Ciężkowice – Kąсна Dolna**

**Czas trwania wycieczki:** 4-5 godz.

**Trasa przejścia:** Parking przy wejściu do rezerwatu, Czarownica, Ratusz, Grunwald, Tajemnicza Szczelina, Źródło Zdrowej o kontakt: Wody, Wąwóz Harcerzy, Warownia Dolna i Górna, Orzeł, Pieczarki, Jajo Żółwia, Piekiełko, Borsuk, Pustelnia, Piramidy, Lisi Wąwóz, Aligator, Pustelnia, Baszta Paderewskiego, Cyganka (Sfinks), Grzybek, Skalka z krzyżem, przejście do Wąwozu Czarownic. Zwiedzanie Ciężkowic, zabytkowe domy z podcieniami, ratusz, kapliczka św. Floriana, kościół pw. św. Andrzeja, \*Muzeum Przyrodnicze im. K. i W. Tomków, (przejazd-przejście), dwór w Kąsnej Dolnej, \*Muzeum I. J. Paderewskiego, przejście Szlakiem Rozrzuconych Nutek.



\* Zwiedzanie muzeum nie jest wliczone w cenę usługi przewodnickiej. Rezerwacji należy dokonywać osobiście.

#### **Informacje praktyczne:**

Muzeum I.J. Paderewskiego w Kąsnej Dolnej jest czynne: poniedziałek – piątek w godzinach 10:00 do 16:00, soboty i niedziele w godzinach 12:00 do 17:00.

Muzeum Przyrodnicze im. K. i W. Tomków w Ciężkowicach.

Lokalizacja, ul. 3 Maja 4, 33-190 Ciężkowice.

Godziny zwiedzania:

- w miesiącach od maja do września muzeum czynne jest w dniach od poniedziałku do niedzieli w godzinach od 9.00 do 16.00.

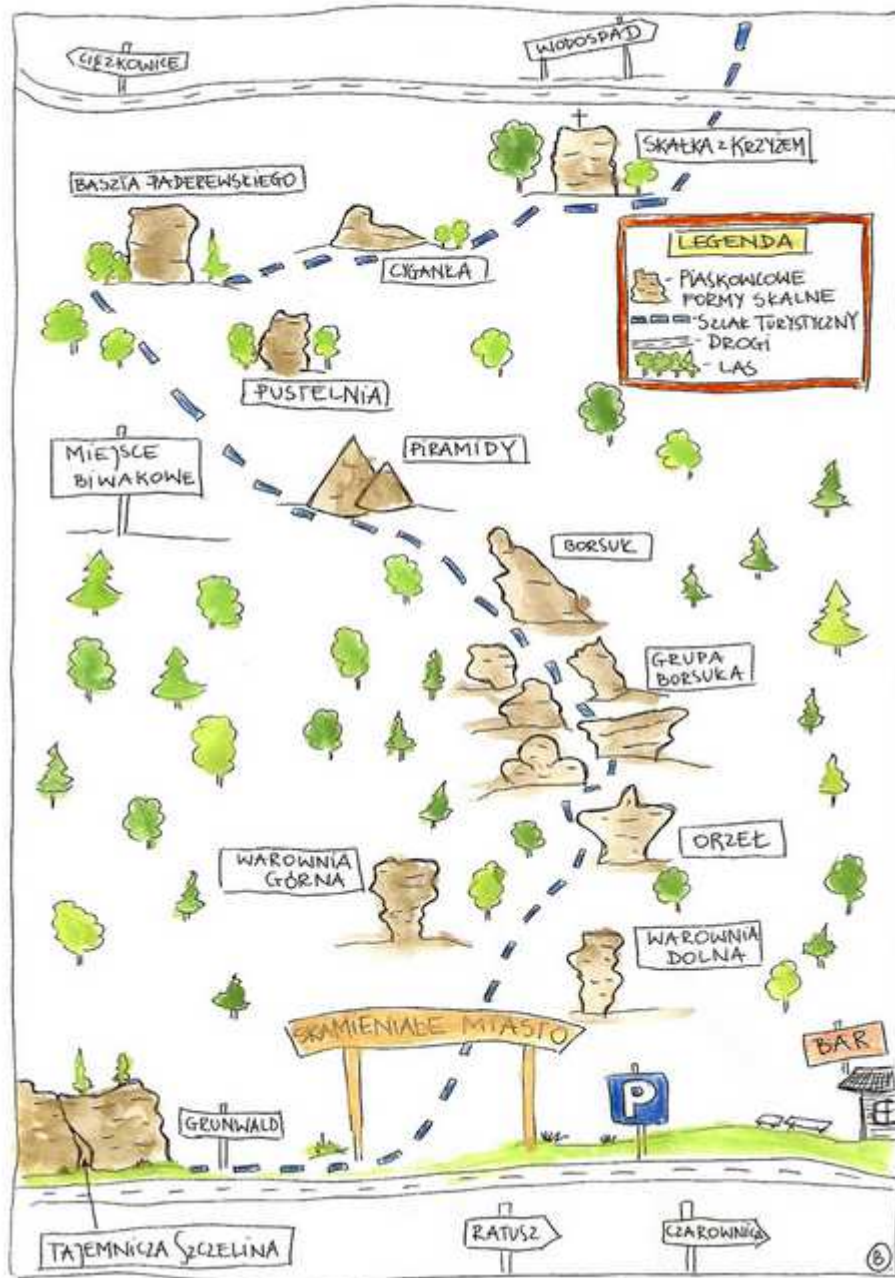
- w miesiącach od października do kwietnia muzeum czynne w dniach od poniedziałku do piątku, w godzinach od 9.00 do 15.00.

Ceny biletów:

Bilet ulgowy 5 zł, normalny 6 zł, 1 zł bilet dla opiekuna grupy.



# Mapa rysunkowa



## 7 dzień Trasa A7 (19,3 km), trasa B7 (13,5 km)

Bartkowa ↔ Bukowiec

⌚ 4:35 h  
↔ 19.3 km  
↗ 722 m  
↘ 533 m



📍 najkrótsza 📍 najszybsza

☆ podoba mi się 🗨 skomentuj

📍 pokaż na mapie 🔗 link 📄 udostępnij  
🖨 drukuj 📍 trasa GPS 📄 zapisz

### 🏠 Bartkowa

📍 0:40 h (2 km) szlakiem niebieskim / żółtym

### 📍 Nowa Wieś

📍 2:20 h (10.3 km) szlakiem żółtym

### 📍 Pod Ostryżem Płd.

📍 0:10 h (0.7 km) szlakiem niebieskim

### 📍 Pod Jamną, parking

📍 0:25 h (1.3 km) szlakiem żółtym

### 🏠 Bacówka na Jamnej

📍 0:10 h (0.6 km) szlakiem czarnym / niebieskim / zielonym / czerwonym / żółtym

### 📍 Jamna

📍 0:02 h (0.1 km) szlakiem niebieskim / zielonym / czerwonym

### 📍 Jamna, skrzyżowanie szlaków

📍 0:10 h (0.9 km) szlakiem zielonym / czerwonym

### 📍 Pod Jamną, skrzyżowanie szlaków

📍 0:25 h (2.1 km) szlakiem zielonym

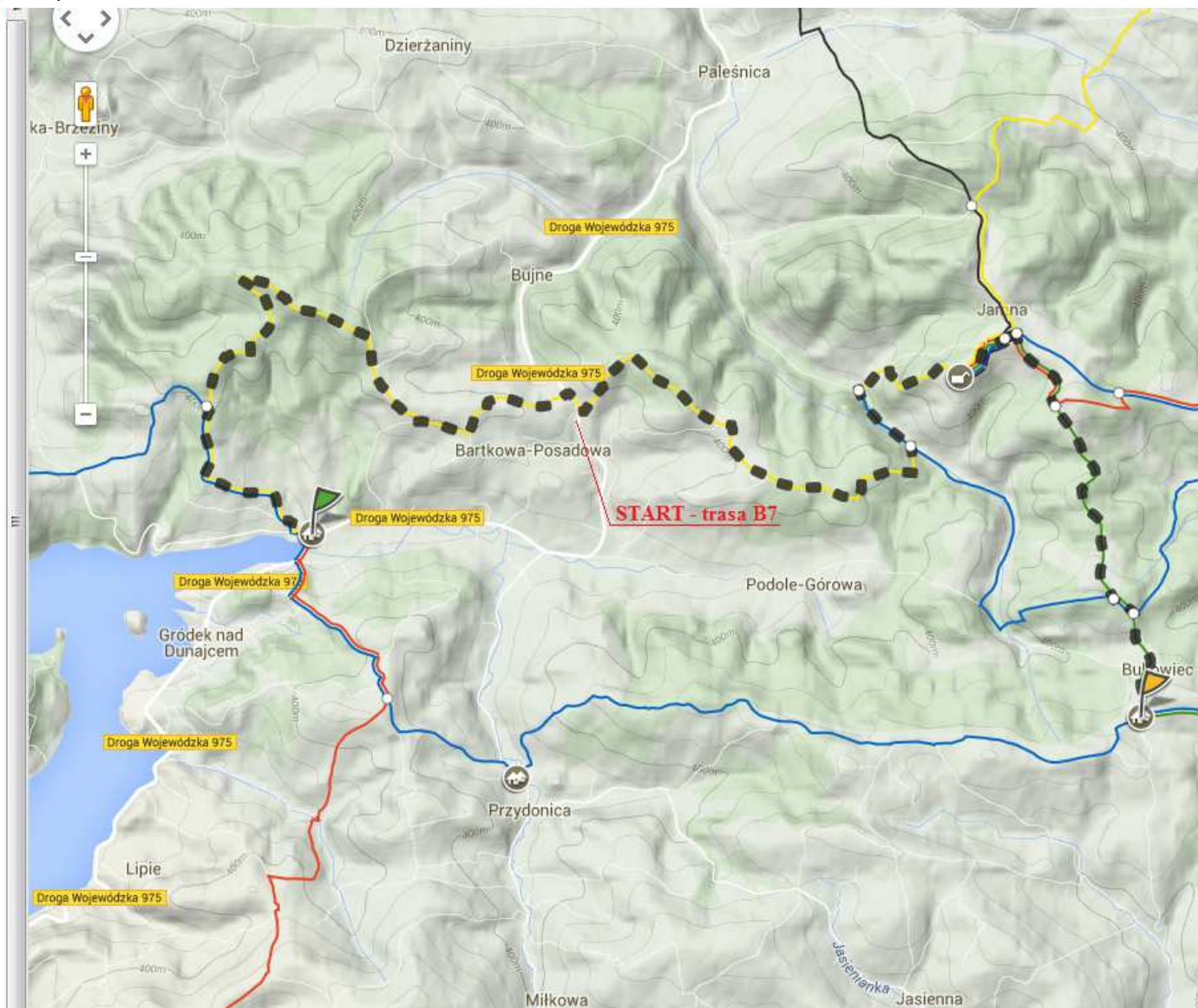
### 📍 Bukowiec

📍 0:03 h (0.2 km) szlakiem niebieskim / zielonym

### 📍 Bukowiec, kościół

📍 0:10 h (1.1 km) szlakiem zielonym

### 🏠 Bukowiec





## 8 dzień, trasa A8

Rabka-Zdrój, Zaryte, szlak żółty ↔  
Mały Luboń

⌚ 3:20 h  
↔ 10.8 km  
⬆️ 616 m  
⬇️ 447 m



🏔️ najkrótsza 🏔️ najszybsza

☆ podoba mi się 🗨️ skomentuj

📍 pokaż na mapie 🔗 link 📄 udostępnij  
🖨️ drukuj 📍 trasa GPS 📄 zapisz

○ Rabka-Zdrój, Zaryte, szlak żółty

🟡 1:30 h (3.5 km) szlakiem żółtym

🏠 Schronisko PTTK na Luboniu Wielkim

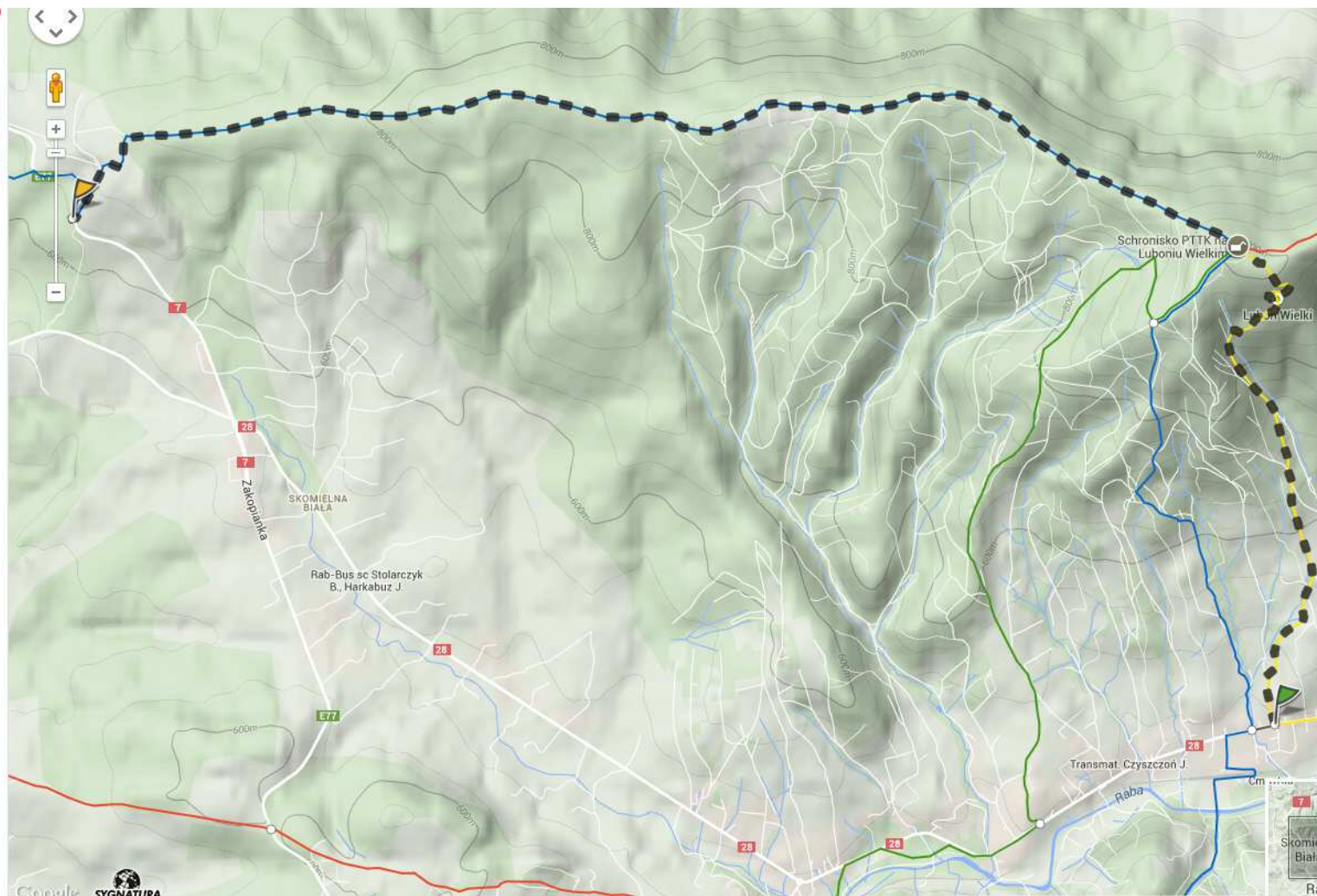
🟢 1:50 h (7.3 km) szlakiem niebieskim

○ Mały Luboń

### Zdjęcia



### Komentarze



## 8 dzień, trasa B8

### Rabka-Zdrój, Zaryte, szlak żółty ↔ Przełęcz Glisne

🕒 2:05 h  
↔ 5.7 km  
↗ 562 m  
↘ 402 m



📍 najkrótsza 📍 najszybsza

☆ podoba mi się 🗨 skomentuj

📍 pokaż na mapie 🔗 link 📄 udostępnij  
🖨 drukuj 📍 trasa GPS 📄 zapisz

- 📍 Rabka-Zdrój, Zaryte, szlak żółty  
📍 1:30 h (3.5 km) szlakiem żółtym
- 📍 Schronisko PTTK na Luboniu Wielkim  
📍 0:35 h (2.2 km) szlakiem czerwonym
- 📍 Przełęcz Glisne

### Zdjęcia



### Komentarze

